

Prozess zur Schließung von Bedarfen in der GDI-DE

Begleitdokument für Prozessbeteiligte

Koordinierungsstelle GDI-DE

Version: 0.9.1

Datum: 17.01.2023

Dieses Dokument beschreibt den Prozess zur Schließung von Bedarfen in der GDI-DE

Dokumentinformationen

Bezeichnung	Prozess zur Schließung von Bedarfen in der GDI-DE
Herausgebende Stelle	Koordinierungsstelle GDI-DE
Erstellt am	17.11.2022
Bearbeitungsstand	<input type="checkbox"/> In Bearbeitung <input type="checkbox"/> Vorgelegt <input checked="" type="checkbox"/> Abgestimmt <input type="checkbox"/> Veröffentlicht
Dokumentablage	GDI-DE Wiki
Beteiligte	Vorsitz GDI-DE Koordinierungsstelle GDI-DE

Die Autoren danken den Personen und Institutionen, die am Entwicklungsprozess dieses Dokuments beteiligt waren.

Änderungshistorie

Version	Datum	Änderung	Person
0.9.0	17.11.2022	Initiale Fassung zur 38. Sitzung des LG GDI-DE	Kst. GDI-DE
0.9.1	17.01.2023	Redaktionelle Änderungen	Kst. GDI-DE

Inhalt

Dokumentinformationen	2
Änderungshistorie	3
Inhalt	4
Abbildungsverzeichnis	5
1 Einführung	6
2 Prozess zur Schließung von Bedarfen in der GDI-DE	8
2.1 Bedarfsmeldung einreichen	8
2.2 Zuständige Kontaktstelle ermitteln	8
2.3 Zuständige geodatenhaltende Stelle ermitteln	8
2.4 Geodatenhaltende Stelle auffordern Bedarf zu prüfen	8
2.5 Eskalation bei fehlender Reaktion der geodatenhaltenden Stelle	8
2.6 Bedarf prüfen	9
2.7 Bei Annahme des Bedarfs: Bedarf umsetzen	10
2.8 Bei Zurückweisung des Bedarfs: Begründung auf Plausibilität prüfen	10
2.9 Eskalation bei unzureichender Begründung	10
3 Technische Unterstützung des Prozesses	12
4 Umsetzung des Prozesses am Beispiel "Windkraftanlagen in Köln" (ohne Eskalation)	13
4.1 Bedarfsmeldung	13
4.2 Prüfung der Bedarfsmeldung durch die Kst. GDI-DE	14
4.3 Prüfung der Bedarfsmeldung durch die Kontaktstelle des Landes Nordrhein-Westfalen	15
4.4 Prüfung der Bedarfsmeldung durch die Stadt Köln	16
4.5 Prüfung der Begründung auf Plausibilität durch Kontaktstelle und Kst. GDI-DE	18
5 Umsetzung des Prozesses am Beispiel "Naturdenkmale Landkreis Rostock" (mit Eskalation)	20
5.1 Bedarfsmeldung	20
5.2 Prüfung der Bedarfsmeldung durch die Kst. GDI-DE	21
5.3 Prüfung der Bedarfsmeldung durch die Kontaktstelle des Landes Mecklenburg-Vorpommern	22
5.4 Prüfung der Bedarfsmeldung durch das Kataster- und Vermessungsamt des Landkreises Rostock	24
5.5 Prüfung der Bedarfsmeldung durch Vertretung des Landes Mecklenburg-Vorpommern im Lenkungsgremium GDI-DE (1. Eskalationsstufe)	24
5.6 Prüfung der Bedarfsmeldung durch das Kataster- und Vermessungsamt des Landkreises Rostock	26
5.7 Prüfung der Bedarfsmeldung durch Vorsitz des Lenkungsgremiums GDI-DE (2. Eskalationsstufe)	26
5.8 Prüfung der Bedarfsmeldung durch das Kataster- und Vermessungsamt des Landkreises Rostock	28
5.9 Prüfung der Begründung auf Plausibilität durch Kontaktstelle und Kst. GDI-DE	30
5.10 Bitte um Stellungnahme durch Vertretung des Landes Mecklenburg-Vorpommern im Lenkungsgremium GDI-DE (1. Eskalationsstufe)	31
5.11 Stellungnahme durch das Kataster- und Vermessungsamt des Landkreises Rostock	32
5.12 Umsetzung des Bedarfs durch das Kataster- und Vermessungsamt des Landkreises Rostock	33

Abbildungsverzeichnis

Abbildung 1: Bedarfsmeldung Windkraftanlagen in Köln (fiktives Beispiel)	13
Abbildung 2: Durch den Bedarfsmelder erzeugtes Ticket #7355 im GDI-DE Redmine (fiktives Beispiel)	14
Abbildung 3: Antwort Stadt Köln (fiktives Beispiel)	17
Abbildung 4: Bedarfsmeldung Naturdenkmale Landkreis Rostock (fiktives Beispiel)	20
Abbildung 5: Durch den Bedarfsmelder erzeugtes Ticket #7366 im GDI-DE Redmine (fiktives Beispiel)	21
Abbildung 6: Antwort Landkreis Rostock (fiktives Beispiel)	29

1 Einführung

Mit der [Maßnahme E2.3](#) sollen organisatorische Regelungen zur Schließung von „INSPIRE-Lücken“ geschaffen werden. Ziel ist die Einrichtung eines Prozesses, um innerhalb der GDI-DE bestehende „Lücken“ zu schließen. Hierbei sollen zwei Eskalationsstufen eingeführt werden, falls die geodatenhaltenden Stellen nach Aufforderung durch die zuständigen Kontaktstellen nicht aktiv werden.

Im Rahmen der [INSPIRE-Maßnahme I1.3](#) wurde zwischen thematischen, landesspezifischen und potenziellen „Lücken“ unterschieden. Durch den Abgleich der Betroffenheitsmatrix und den Monitoring-Ergebnissen wurden die verschiedenen Lücken analysiert und regelmäßig den Kontaktstellen GDI-DE präsentiert.

In 2019 und 2020 wurde im Austausch mit der Kontaktstelle Bund für zahlreiche Datensätze geklärt, ob und durch welche Bundesbehörde ein deutschlandweiter Datensatz bereitgestellt werden kann bzw. über welche Stelle eine zentrale bundesweite Bereitstellung durchgeführt wird. Dies hat die Anzahl der „thematischen Lücken“ sehr reduziert.

Da die Betroffenheitsmatrix zu diesem Zeitpunkt zu einem gewaltigen, unübersichtlichen Dokument angewachsen war, wurde 2020 entschieden, die Betroffenheitsmatrix in ihrer Gesamtschau einzufrieren und die Informationen in die [Fachnetzwerke GDI-DE](#) zu übertragen. Die Überführung führte zu einer Reduktion der Komplexität und einer übersichtlicheren Darstellung, reduziert aber die gesamtheitlichen Auswertungsmöglichkeiten sehr. Eine Auswertung über „thematische und landesspezifische Lücken“, wie sie bis dahin regelmäßig durchgeführt wurde, ist nun nicht mehr möglich. Dafür sind nun die Informationen über die INSPIRE-Relevanz von Datensätzen in den Fachnetzwerken für alle geodatenhaltenden Stellen einsehbar. Die Kontaktstellen GDI-DE und die Ansprechpersonen der FachMK sind angehalten, Aktualisierungen zur INSPIRE-Betroffenheit von Datensätzen direkt in den [Fachnetzwerken GDI-DE](#) einzutragen und damit die weitere Entwicklung zu dokumentieren.

Um „potenzielle Lücken“ zu schließen, wurden die Ansprechpersonen der FachMK wiederholt angeschrieben, zum Teil gibt es aber auch keinen bzw. nur unzureichenden Kontakt zur Fachcommunity. In einigen Bereichen (z. B. Wirtschaft, Gesundheit) ist dadurch bis heute die Betroffenheitseinschätzung aus fachlicher Sicht an vielen Stellen noch offen.

In der 35. Sitzung des LG GDI-DE wurde die Maßnahme I1.3 initial abgeschlossen und wird seither als Daueraufgabe unter Federführung der Kst. GDI-DE geführt. Die Kst. GDI-DE unterstützt bei der Aktualisierung der Betroffenheit von Datensätzen durch das FachMK-Netzwerk und die Kontaktstellen GDI-DE. Bei konkreten Anfragen von geodatenhaltenden Stellen bemüht sich die Kst. im Austausch mit Fachpersonen eine Klärung herbeizuführen. Die noch offenen fachlichen Einschätzungen der Betroffenheit werden aktuell im Rahmen von bilateralen Gesprächen im FachMK-Netzwerk adressiert, allerdings scheitert die Klärung mitunter an unklaren Zuständigkeiten (zu welcher FachMK, bzw. Arbeitsgruppe gehört der Datensatz), bzw. fehlenden Ansprechpersonen der FachMK.

Eine systematische Analyse der bestehenden „Lücken“ und der Abgleich zwischen INSPIRE-Betroffenheit und Bereitstellung durch die geodatenhaltenden wurde zuletzt im Januar 2020 durchgeführt. Von zentralen Abfragen über alle Fachthemen hinweg wird zukünftig zu Gunsten von bedarfsbezogenen Abfragen abgesehen.

Die Anforderungen an Geodaten unterliegen einem stetigen Wandel. Auch die Umsetzung der INSPIRE-Richtlinie ist kein abgeschlossener, sondern vielmehr dynamischer Prozess. Daher erscheint es sinnvoll, in dem durch Maßnahme E2.3 vorgesehenen Prozess einen Mechanismus zur Identifizierung von „Lücken“ zu berücksichtigen.

Unter einer "Lücke" wird im Folgenden ein Defizit bzw. ein berechtigter Bedarf an bestimmten Datensätzen und deren Qualität bzw. Zugänglichkeit verstanden. Dieser Bedarf begründet sich auf der europäischen bzw. nationalen Gesetzgebung (z. B. INSPIRE-Richtlinie, GeoZG, HVD) und kann von Nutzenden an die GDI-DE herangetragen werden. Ein Bedarf kann sich sowohl auf die fehlende Bereitstellung von Datensätzen als auch die unzureichende Zugänglichkeit bzw. Qualität vorhandener Datensätze beziehen (z. B. Datensatz ist nicht über standardisierte Schnittstellen herunterladbar, Datensatz wird nicht im INSPIRE-Datenformat angeboten).

2 Prozess zur Schließung von Bedarfen in der GDI-DE

Im Folgenden wird der Prozess zur Schließung von "Lücken" inkl. der Rollen und Verantwortlichkeiten beschrieben (siehe auch [Ablaufdiagramm](#)).

2.1 Bedarfsmeldung einreichen

Der Prozess wird durch Einreichung einer Bedarfsmeldung durch eine bedarfsmeldende Person bzw. Stelle gestartet. Die Bedarfsmeldung bezieht sich auf eine festgestellte „Lücke“ im Sinne der o. a. Definition. Die Bedarfsmeldung kann von allen Nutzenden der GDI-DE eingebracht werden. Die Bedarfsmeldung wird formulargestützt erhoben (über den [GDI-DE Bedarfsmelder](#)). Die Koordinierungsstelle GDI-DE wird über den Eingang der Bedarfsmeldung informiert.

2.2 Zuständige Kontaktstelle ermitteln

Die Koordinierungsstelle GDI-DE prüft die Angaben in der Bedarfsmeldung und holt ggf. weitere Informationen bei der bedarfsmeldenden Person bzw. Stelle ein. Sie ermittelt anhand der Angaben in der Bedarfsmeldung die zuständige(n) Kontaktstelle(n) GDI-DE und informiert diese per E-Mail über den Eingang der Bedarfsmeldung. Die Bedarfsmeldung wird der E-Mail als Anhang beigefügt. Für das Schreiben kann dieses [Musterschreiben](#) verwendet werden.

2.3 Zuständige geodatenhaltende Stelle ermitteln

Die Kontaktstelle GDI-DE prüft die Bedarfsmeldung und holt ggf. weitere Informationen bei der bedarfsmeldenden Person bzw. Stelle ein. Die Koordinierungsstelle GDI-DE wird bei der Kommunikation mit der bedarfsmeldenden Person bzw. Stelle immer in CC gesetzt und aktualisiert das Ticket im GDI-DE Redmine. Die Kontaktstelle GDI-DE ermittelt anhand der Angaben in der Bedarfsmeldung die zuständige(n) geodatenhaltenden Stelle(n).

2.4 Geodatenhaltende Stelle auffordern Bedarf zu prüfen

Die Kontaktstelle GDI-DE fordert die ermittelte(n) zuständigen geodatenhaltende(n) Stelle(n) per E-Mail auf, den Bedarf innerhalb einer bestimmten Frist zu prüfen. Die Frist wird durch die Kontaktstelle GDI-DE festgelegt (empfohlen wird eine Frist von zwei Wochen). Für das Schreiben kann dieses [Musterschreiben](#) verwendet werden. Der E-Mail wird zusätzlich ein [Antwortformular](#) beigefügt, das durch die geodatenhaltende Stelle ausgefüllt an die Kontaktstelle GDI-DE zurückgesendet werden soll. Die Koordinierungsstelle GDI-DE wird bei der Kommunikation mit der geodatenhaltenden Stelle immer in CC gesetzt und aktualisiert den Status im GDI-DE Redmine.

2.5 Eskalation bei fehlender Reaktion der geodatenhaltenden Stelle

Wenn die geodatenhaltende Stelle nicht innerhalb der von der Kontaktstelle GDI-DE vorgegebenen Frist reagiert, d. h. den Bedarf weder annimmt noch zurückweist noch um eine Fristverlängerung bittet, wird der Vorgang eskaliert.

Erste Eskalationsstufe: geodatenhaltende Stelle über LG-Mitglied auffordern Bedarf zu prüfen

In der ersten Eskalationsstufe informiert die Kontaktstelle GDI-DE das zuständige Mitglied im Lenkungsgremium GDI-DE über den Vorgang und die ausstehende Rückmeldung der geodatenhaltenden Stelle. Hierbei sollten auch die Ressortvertretungen in den IMAGIs bzw. Lenkungsgremien der Länder von dem Mitglied des Lenkungsgremiums GDI-DE mit einbezogen werden. Das Mitglied des Lenkungsgremiums GDI-DE fordert die geodatenhaltende Stelle unter Bezugnahme auf das erste Schreiben durch die Kontaktstelle GDI-DE erneut auf, den Bedarf innerhalb einer angemessenen Frist zu prüfen (empfohlen wird eine Frist von zwei Wochen). Für das Schreiben kann dieses [Musterschreiben](#) verwendet werden. Kontaktstelle und Koordinierungsstelle GDI-DE werden bei der Kommunikation mit der geodatenhaltenden Stelle in CC gesetzt. Die Koordinierungsstelle GDI-DE aktualisiert den Status im GDI-DE Redmine.

Wenn die geodatenhaltende Stelle nicht innerhalb der vom Mitglied des Lenkungsgremiums GDI-DE vorgegebenen Frist reagiert, d. h. den Bedarf weder annimmt noch zurückweist noch um eine Fristverlängerung bittet, greift die zweite Eskalationsstufe.

Zweite Eskalationsstufe: geodatenhaltende Stelle über LG-Vorsitz auffordern Bedarf zu prüfen

In der zweiten Eskalationsstufe informiert das Mitglied des Lenkungsgremiums GDI-DE den Vorsitz des Lenkungsgremiums GDI-DE über den Vorgang und die ausstehende Rückmeldung der geodatenhaltenden Stelle. Der Vorsitz des Lenkungsgremiums GDI-DE fordert die geodatenhaltende Stelle unter Bezugnahme auf die Schreiben durch die Kontaktstelle GDI-DE und des Mitglieds des Lenkungsgremiums GDI-DE erneut auf, den Bedarf innerhalb einer angemessenen Frist zu prüfen (empfohlen wird eine Frist von zwei Wochen). Für das Schreiben kann dieses [Musterschreiben](#) verwendet werden. Kontaktstelle, LG-Mitglied und Koordinierungsstelle GDI-DE werden bei der Kommunikation mit der geodatenhaltenden Stelle in CC gesetzt. Die Koordinierungsstelle GDI-DE aktualisiert den Status im GDI-DE Redmine.

Wenn die geodatenhaltende Stelle weiterhin nicht innerhalb der vorgegebenen Frist reagiert, setzt die Koordinierungsstelle GDI-DE den Status im GDI-DE Redmine auf "ungeklärt" und informiert die bedarfsmeldende Stelle über den Status des Verfahrens. Der Vorgang wird ggf. bei einer erneuten Bedarfsmeldung wieder aufgegriffen.

2.6 Bedarf prüfen

Die geodatenhaltende Stelle prüft den Bedarf und sendet das ausgefüllte Antwortformular an die Kontaktstelle GDI-DE innerhalb der vereinbarten Frist zurück. Auf dem Formular vermerkt die geodatenhaltende Stelle, ob sie den Bedarf annimmt (unter Angabe des Zeitpunktes der voraussichtlichen Umsetzung) oder ob sie den Bedarf zurückweist (unter Angabe einer Begründung). Die Koordinierungsstelle GDI-DE erhält eine Kopie der Antwort, aktualisiert das Ticket im GDI-DE Redmine und informiert die bedarfsmeldende Person bzw. Stelle über den aktuellen Status des Verfahrens.

2.7 Bei Annahme des Bedarfs: Bedarf umsetzen

Wenn die geodatenhaltende Stelle den Bedarf annimmt, setzt sie den Bedarf bis zu dem von ihr angegebenen Zeitpunkt um. Die geodatenhaltende Stelle informiert die Kontaktstelle GDI-DE und die Koordinierungsstelle GDI-DE über die erfolgreiche Umsetzung. Die Koordinierungsstelle GDI-DE aktualisiert das Ticket im GDI-DE Redmine und informiert die bedarfsmeldende Person bzw. Stelle.

2.8 Bei Zurückweisung des Bedarfs: Begründung auf Plausibilität prüfen

Wenn die geodatenhaltende Stelle den Bedarf zurückweist, wird die Begründung durch die Kontaktstelle GDI-DE gemeinsam mit der Koordinierungsstelle GDI-DE auf Plausibilität geprüft. In den Fällen, in denen zu klären ist, inwieweit der Datensatz thematisch in den Geltungsbereich der INSPIRE-Richtlinie fällt, wird die Ansprechperson der zuständigen Fachministerkonferenz und die GDI-DE-Patin oder der -Pate hinzugezogen. Dies gilt insbesondere für Fälle, in denen die Betroffenheit noch nicht abschließend durch die zuständige Fachministerkonferenz eingeschätzt worden ist. Durch eine Beteiligung in konkreten Bedarfsfällen kann die Einschätzung der Betroffenheit durch die Fachministerkonferenz unterstützt werden. Das Ergebnis wird in der zugehörigen [Betroffenheitstabelle](#) im GDI-DE Wiki dokumentiert.

Ist die Begründung für die Zurückweisung des Bedarfs aus Sicht aller an der Prüfung beteiligten Personen nachvollziehbar, informiert die Koordinierungsstelle GDI-DE die bedarfsmeldende Person bzw. Stelle über die Zurückweisung des Bedarfs (inkl. Begründung) und aktualisiert das Ticket im GDI-DE Redmine.

Ist die Begründung für die Zurückweisung des Bedarfs aus Sicht einer an der Prüfung beteiligten Person unzureichend, wird das zuständige Mitglied im Lenkungsgremium GDI-DE hinzugezogen und über das weitere Vorgehen beraten. Die Kontaktstelle GDI-DE und das Mitglied des Lenkungsgremiums GDI-DE entscheiden gemeinsam, ob sie den Vorgang wegen einer unzureichenden Begründung eskalieren oder nicht.

Wenn der Vorgang nicht eskaliert werden soll, informiert die Koordinierungsstelle GDI-DE die bedarfsmeldende Person bzw. Stelle über die Zurückweisung des Bedarfs (inkl. Begründung) und aktualisiert das Ticket im GDI-DE Redmine.

2.9 Eskalation bei unzureichender Begründung

Wenn die Kontaktstelle GDI-DE und das Mitglied des Lenkungsgremiums GDI-DE gemeinsam zu dem Schluss gekommen sind, dass die Begründung für die Zurückweisung des Bedarfs unzureichend ist, wird der Vorgang eskaliert.

Erste Eskalationsstufe: geodatenhaltende Stelle über LG-Mitglied um Stellungnahme bitten

In der ersten Eskalationsstufe erklärt das Mitglied des Lenkungsgremiums GDI-DE gegenüber der geodatenhaltenden Stelle die Begründung für die Zurückweisung des Bedarfs als unzureichend und bittet die geodatenhaltende Stelle um Stellungnahme innerhalb einer angemessenen Frist (empfohlen wird eine Frist von zwei Wochen). Für das Schreiben kann dieses [Musterschreiben](#) verwendet

werden. Kontaktstelle und Koordinierungsstelle GDE-DE werden bei der Kommunikation mit der geodatenhaltenden Stelle in CC gesetzt. Die Koordinierungsstelle GDI-DE aktualisiert den Status im GDI-DE Redmine.

Die Stellungnahme der geodatenhaltenden Stelle wird erneut durch Kontaktstelle GDI-DE, Mitglied des Lenkungsremiums GDI-DE, Koordinierungsstelle GDI-DE und ggf. Ansprechperson der zuständigen Fachministerkonferenz und GDI-DE-Patin oder -Pate geprüft.

Ist die Stellungnahme zur Zurückweisung des Bedarfs aus Sicht aller an der Prüfung beteiligten Personen nachvollziehbar, informiert die Koordinierungsstelle GDI-DE die bedarfsmeldende Person bzw. Stelle über die Zurückweisung des Bedarfs (inkl. Begründung) und aktualisiert das Ticket im GDI-DE Redmine.

Ist die Stellungnahme zur Zurückweisung des Bedarfs aus Sicht einer an der Prüfung beteiligten Person weiterhin unzureichend, wird über das weitere Vorgehen beraten. Die Kontaktstelle GDI-DE und das Mitglied des Lenkungsremiums GDI-DE entscheiden gemeinsam, ob sie den Vorgang weiter eskalieren oder nicht.

Wenn der Vorgang nicht weiter eskaliert werden soll, informiert die Koordinierungsstelle GDI-DE die bedarfsmeldende Person bzw. Stelle über die Zurückweisung des Bedarfs (inkl. Begründung) und aktualisiert das Ticket im GDI-DE Redmine.

Wenn die Kontaktstelle GDI-DE und das Mitglied des Lenkungsremiums GDI-DE gemeinsam zu dem Schluss gekommen sind, dass die Begründung für die Zurückweisung des Bedarfs weiterhin unzureichend ist, greift die zweite Eskalationsstufe.

Wenn die geodatenhaltende Stelle nicht innerhalb der vom Mitglied des Lenkungsremiums GDI-DE vorgegebenen Frist reagiert, d. h. weder Stellung nimmt noch um eine Fristverlängerung bittet, greift ebenfalls die zweite Eskalationsstufe.

Zweite Eskalationsstufe: geodatenhaltende Stelle über LG-Vorsitz um Stellungnahme bitten

In der zweiten Eskalationsstufe informiert das Mitglied des Lenkungsremiums GDI-DE den Vorsitz des Lenkungsremiums GDI-DE über den Vorgang und die unzureichende Begründung für die Zurückweisung des Bedarfs bzw. die ausstehende Rückmeldung der geodatenhaltenden Stelle. Der Vorsitz des Lenkungsremiums GDI-DE erklärt gegenüber der geodatenhaltenden Stelle die Begründung für die Zurückweisung des Bedarfs als unzureichend und bittet die geodatenhaltende Stelle erneut um Stellungnahme innerhalb einer angemessenen Frist (empfohlen wird eine Frist von zwei Wochen). Für das Schreiben kann dieses [Musterschreiben](#) verwendet werden. Kontaktstelle, LG-Mitglied und Koordinierungsstelle GDE-DE werden bei der Kommunikation mit der geodatenhaltenden Stelle in CC gesetzt. Die Koordinierungsstelle GDI-DE aktualisiert den Status im GDI-DE Redmine.

Weist die geodatenhaltende Stelle den Bedarf erneut mit unzureichender Begründung zurück oder reagiert nicht innerhalb der vorgegebenen Frist, informiert die Koordinierungsstelle GDI-DE die bedarfsmeldende Person bzw. Stelle über die Zurückweisung des Bedarfs (inkl. Begründung und Stellungnahme der GDI-DE) und setzt den Status des Tickets im GDI-DE Redmine auf "ungeklärt".

3 Technische Unterstützung des Prozesses

Der Prozess zur Schließung von "Lücken" wird durch das GDI-DE Redmine unterstützt, welches bereits u. a. für den GDI-DE Support eingesetzt wird. Im GDI-DE Redmine wurde das Projekt [GDI-DE Bedarfsmeldung](#) eingerichtet, in dem die Vorgänge zur Schließung von "Lücken" verfolgt und dokumentiert werden. Das Projekt wird zunächst nur intern von der Kst. GDI-DE genutzt. Der Status der einzelnen Verfahren soll nutzerfreundlich aufbereitet und auf der Webseite der GDI-DE veröffentlicht werden (ähnlich wie beim GDI-DE Cockpit).

Die Bedarfsmeldungen werden über den [GDI-DE Bedarfsmelder](#) erhoben (ähnlich wie beim GDI-DE Ticketmelder). Die bedarfsmeldende Person bzw. Stelle füllt für ihre Bedarfsmeldung das Formular aus. Durch das Abschicken der Bedarfsmeldung wird automatisch ein neues Ticket im GDI-DE Redmine erzeugt und die Kst. GDI-DE über den Eingang der Bedarfsmeldung informiert. Im Laufe des Prozesses aktualisiert die Kst. GDI-DE das Ticket, um den Status nachzuhalten sowie weitere Aktivitäten rund um den Vorgang zu dokumentieren.

Um die Prozessbeteiligten und die geodatenhaltenden Stellen bei der Prüfung und Bearbeitung der Bedarfsmeldungen zu unterstützen, wurden im GDI-DE Wiki zwei Dashboards erstellt:

1. [Schließung von Bedarfen in der GDI-DE \(Dashboard für Prozessbeteiligte\)](#)
2. [GDI-DE Bedarfsmeldung \(Dashboard für geodatenhaltende Stellen\)](#)


Die Dashboards dienen jeweils als zentraler Zugangspunkt zu allen für den Prozess relevanten Informationen.

4 Umsetzung des Prozesses am Beispiel "Windkraftanlagen in Köln" (ohne Eskalation)


(Warnung) Das nachfolgende Beispiel ist rein fiktiv, um den Prozess zu veranschaulichen, und spiegelt nicht die Realität wieder.


4.1 Bedarfsmeldung

Es geht folgende Bedarfsmeldung über den GDI-DE Bedarfsmelder ein:



GDI-DE Bedarfsmelder

 Support

 GDI-DE

Herzlich willkommen beim Bedarfsmelder der GDI-DE!

Benötigen Sie einen Geodatensatz, den Sie in der GDI-DE nicht finden können? Oder ist die Qualität bzw. Zugänglichkeit eines Geodatensatzes nicht ausreichend für Ihren Anwendungsfall?

Hier haben Sie die Möglichkeit Ihren Bedarf an uns zu übermitteln.

Welchen Bedarf haben Sie?

Kein Geodatensatz zu Windkraftanlagen in Köln verfügbar

Wo liegt das Problem?

Kein Geodatensatz gefunden

Ich benötige für eine Windkraftpotenzialanalyse die Standorte der Windkraftanlagen in Köln.

Auf welches Gebiet bezieht sich die Bedarfsmeldung?

- Bremen
- Hamburg
- Hessen
- Mecklenburg-Vorpommern
- Niedersachsen
- Nordrhein-Westfalen
- Rheinland-Pfalz

Stadt Köln

Geben Sie bitte, wenn möglich, ein oder mehrere INSPIRE-Themen an, auf das sich der benötigte Geodatensatz bezieht:

- meteorologisch-geographische Kennwerte
- Mineralische Bodenschätze
- Orthofotografie
- Ozeanografisch-geografische Kennwerte
- Produktions- und Industrieanlagen
- Schutzgebiete
- Statistische Einheiten
- Umweltüberwachung

Max Mustermann

mustermann@example.org

Ich akzeptiere die Datenschutzerklärung des BKG

Anfrage abschicken

Abbildung 1: Bedarfsmeldung Windkraftanlagen in Köln (fiktives Beispiel)

Bedarfsmeldung #7355 OFFEN

[Bearbeiten](#) [Beobachten](#) [Kopieren](#) ...

Kein Geodatensatz zu Windkraftanlagen in Köln verfügbar « Zurück | 1/3 | Weiter »

Von Daniela Hogrebe vor weniger als 1 Minute hinzugefügt.

Status: Neu	Beginn: 13.10.2022	
Priorität: Mittel	Abgabedatum:	
	% erledigt: <div style="width: 100px; height: 10px; background-color: #ccc; margin: 0;"></div> 0%	
Problem: Kein Geodatensatz gefunden	Zuständige gdh. Stelle:	
Fileidentifizier:	Gdh. Stelle - Ansprechperson:	
Gebiet: Nordrhein-Westfalen	Gdh. Stelle - E-Mail:	
Gebietseingrenzung: Stadt Köln	Umsetzung bis:	
INSPIRE-Thema: Produktions- u. Industrieanl.	Begründung für Zurückweisung:	
Bedarfsmeldende Person: Max Mustermann	Bereitstellende Stelle:	
Bedarfsmeld. Person - E-Mail: mustermann@example.org	Eigentumsrechte:	
Mail:		
Zuständige Kontaktstelle:		

Beschreibung [Zitieren](#)

Ich benötige für eine Windkraftpotenzialanalyse die Standorte der Windkraftanlagen in Köln.

Untergeordnete Tickets [Hinzufügen](#)

Zugehörige Tickets [Hinzufügen](#)

[Bearbeiten](#) [Beobachten](#) [Kopieren](#) ...

Auch abrufbar als: [Atom](#) | [PDF](#)

Abbildung 2: Durch den Bedarfsmelder erzeugtes Ticket #7355 im GDI-DE Redmine (fiktives Beispiel)

4.2 Prüfung der Bedarfsmeldung durch die Kst. GDI-DE

Die Kst. GDI-DE prüft die Bedarfsmeldung und ermittelt anhand der Angaben als zuständige Kontaktstelle die Kontaktstelle des Landes Nordrhein-Westfalen. Sie informiert die Kontaktstelle und bittet um Prüfung der Bedarfsmeldung unter Verwendung des Musterschreibens:

Liebe Kontaktstelle Nordrhein-Westfalen,

beigefügte Bedarfsmeldung ist über den GDI-DE Bedarfsmelder bei uns eingegangen.

Wir bitten um Klärung und ggf. Weiterleitung an eine geeignete geodatenhaltende Stelle.

Vielen Dank im Voraus.

Mit freundlichen Grüßen

Koordinierungsstelle GDI-DE

Anhang: [Bedarfsmeldung](#)

Die Kst. GDI-DE aktualisiert das Ticket im GDI-DE Redmine:

Bedarfmeldung #7355 OFFEN

[Bearbeiten](#) [Beobachten](#) [Kopieren](#) ...

Kein Geodatenatz zu Windkraftanlagen in Köln verfügbar « Zurück | 1/3 | Weiter »

Von [Daniela Hogrebe](#) vor 10 Minuten hinzugefügt. Vor weniger als 1 Minute aktualisiert.

Status: BM_Prüfung_durch_Kontaktstelle	Beginn: 13.10.2022
Priorität: Mittel	Abgabedatum:
	% erledigt: <div style="width: 0%; height: 10px; background-color: #ccc;"></div> 0%
Problem: Kein Geodatenatz gefunden	Zuständige gdh. Stelle:
Fileidentifizier:	Gdh. Stelle - Ansprechperson:
Gebiet: Nordrhein-Westfalen	Gdh. Stelle - E-Mail:
Gebietseingrenzung: Stadt Köln	Umsetzung bis:
INSPIRE-Thema: Produktions- u. Industrieanl.	Begründung für Zurückweisung:
Bedarfmeldende Person: Max Mustermann	Bereitstellende Stelle:
Bedarfmeld. Person - E-Mail: mustermann@example.org	Eigentumsrechte:
Zuständige Kontaktstelle: Nordrhein-Westfalen	

Beschreibung [Zitieren](#)

Ich benötige für eine Windkraftpotenzialanalyse die Standorte der Windkraftanlagen in Köln.

Untergeordnete Tickets [Hinzufügen](#)

Zugehörige Tickets [Hinzufügen](#)

Historie **Notizen**

Von [Daniela Hogrebe](#) vor 4 Minuten aktualisiert [#1](#)

- Status wurde von Neu zu BM_Prüfung_durch_Kontaktstelle geändert
- Zuständige Kontaktstelle Nordrhein-Westfalen wurde hinzugefügt

Zuständige Kontaktstelle ermittelt.

Von [Daniela Hogrebe](#) vor weniger als 1 Minute aktualisiert [#2](#)

Bedarfmeldung an Kontaktstelle weitergeleitet und um Prüfung gebeten.

[Bearbeiten](#) [Beobachten](#) [Kopieren](#) ...

Auch abrufbar als: [Atom](#) | [PDF](#)

4.3 Prüfung der Bedarfsmeldung durch die Kontaktstelle des Landes Nordrhein-Westfalen

Die Kontaktstelle des Landes Nordrhein-Westfalen prüft die Bedarfsmeldung und ermittelt als zuständige geodatenhaltende Stelle die Stadt Köln. Sie bittet die Stadt Köln um Prüfung der Bedarfsmeldung unter Verwendung des Musterschreibens:

Sehr geehrte Damen und Herren,

beigefügte Bedarfsmeldung ist über den GDI-DE Bedarfsmelder eingegangen und durch die Koordinierungsstelle GDI-DE an uns weitergeleitet worden.

Wir bitten Sie die Bereitstellung aufgrund der Meldung zu klären und uns über das Ergebnis bis spätestens 27.10.2022 zu informieren. Bitte nutzen Sie für Ihre Antwort das beigefügte Antwortformular.

Nähere Informationen zur Prüfung der Bedarfsmeldung können Sie dem GDI-DE Wiki entnehmen.

Soweit Ihnen weitere Fachstellen bekannt sind, die zur Deckung des Bedarfs beitragen können, freuen wir uns über einen entsprechenden Hinweis.

Für Rückfragen stehen wir Ihnen gerne zur Verfügung.

Mit freundlichen Grüßen

Ihre GDI-Kontaktstelle Nordrhein-Westfalen

Anhang: [Bedarfsmeldung](#), [Antwortformular](#)

Die Kst. GDI-DE aktualisiert das Ticket im GDI-DE Redmine:

Bedarfsmeldung #7355 OFFEN ✎ Bearbeiten ☆ Beobachten 📄 Kopieren ...

Kein Geodatensatz zu Windkraftanlagen in Köln verfügbar « Zurück | 1/3 | Weiter »

Von Daniela Hogrebe vor 15 Minuten hinzugefügt. Vor weniger als 1 Minute aktualisiert.

Status: BM_Prüfung_durch_GdhStelle	Beginn: 13.10.2022	
Priorität: Mittel	Abgabedatum: 27.10.2022 (Fällig in 14 Tagen)	
	% erledigt: <div style="width: 0%; height: 10px; background-color: #ccc;"></div> 0%	
Problem: Kein Geodatensatz gefunden	Zuständige gdh. Stelle: Stadt Köln	
Fileldentifizier:		
Gebiet: Nordrhein-Westfalen	Gdh. Stelle - Ansprechperson:	
Gebietseingrenzung: Stadt Köln	Gdh. Stelle - E-Mail:	
INSPIRE-Thema: Produktions- u. Industrieanl.	Umsetzung bis:	
Bedarfsmeldende Max Mustermann	Begründung für Zurückweisung:	
Person:	Bereitstellende Stelle:	
Bedarfsmeld. Person - E-Mail: mustermann@example.org	Eigentumsrechte:	
Mail:		
Zuständige Kontaktstelle: Nordrhein-Westfalen		

Beschreibung 🗨 Zitieren

Ich benötige für eine Windkraftpotenzialanalyse die Standorte der Windkraftanlagen in Köln.

Untergeordnete Tickets Hinzufügen

Zugehörige Tickets Hinzufügen

Historie **Notizen**

Von Daniela Hogrebe vor 9 Minuten aktualisiert 🗨 ✎ ... #1

- Status wurde von Neu zu BM_Prüfung_durch_Kontaktstelle geändert
- Zuständige Kontaktstelle Nordrhein-Westfalen wurde hinzugefügt

Zuständige Kontaktstelle ermittelt.

Von Daniela Hogrebe vor 5 Minuten aktualisiert 🗨 ✎ ... #2

Bedarfsmeldung an Kontaktstelle weitergeleitet und um Prüfung gebeten.

Von Daniela Hogrebe vor weniger als 1 Minute aktualisiert 🗨 ✎ ... #3

- Abgabedatum wurde auf 27.10.2022 gesetzt
- Status wurde von BM_Prüfung_durch_Kontaktstelle zu BM_Prüfung_durch_GdhStelle geändert
- Zuständige gdh. Stelle aktualisiert (Vergleich)

Zuständige geodatenhaltende Stelle ermittelt und um Prüfung der Bedarfsmeldung bis 27.10.2022 gebeten.

✎ Bearbeiten ☆ Beobachten 📄 Kopieren ...

Auch abrufbar als: [Atom](#) | [PDF](#)

4.4 Prüfung der Bedarfsmeldung durch die Stadt Köln

Die Stadt Köln prüft die Bedarfsmeldung und weist den Bedarf zurück ([Antwort](#)). Als Begründung gibt sie an, dass der Datensatz durch eine andere Stelle bereitgestellt wird. Sie macht Angaben zur bereitstellenden Stelle.

Rückantwort GDI-DE Bedarfsmeldung

Wird der Bedarf angenommen oder zurückgewiesen?

- Bedarf wird angenommen
Bis wann wird der Bedarf voraussichtlich umgesetzt?
- Bedarf wird zurückgewiesen

Bedarfsmeldung:
#7355
Datum:
13/10/22
Geodatenhaltende Stelle:
Stadt Köln

Warum wird der Bedarf zurückgewiesen?

- Der Geodatensatz wird bereits bereitgestellt, aber der Zugang zu den Daten ist nach Art. 13 der INSPIRE-Richtlinie beschränkt.
- Der Geodatensatz wird bereits bereitgestellt, aber für den Zugang zu den Daten wird nach Art. 14 Abs. 2 der INSPIRE-Richtlinie eine Gebühr erhoben.
- Der gewünschte Ausschnitt liegt nicht in unserem Verwaltungsgebiet (Art. 4 Abs. 1a INSPIRE-Richtlinie).
- Die Daten liegen nicht elektronisch vor (Art. 4 Abs. 1b INSPIRE-Richtlinie).
- Der Geodatensatz betrifft keines der INSPIRE-Themen (Art. 4 Abs. 1d INSPIRE-Richtlinie).
- Wir sind für die Bereitstellung des Geodatensatzes nicht zuständig, die Bereitstellung erfolgt von anderer Stelle (Art. 4 Abs. 2 INSPIRE-Richtlinie).

Landesamt für Natur, Umwelt und Verbraucherschutz Nordrhein-Westfalen

Abbildung 3: Antwort Stadt Köln (fiktives Beispiel)

Die Kst. GDI-DE aktualisiert das Ticket im GDI-DE Redmine:

Bedarfsmeldung #7355 OFFEN Bearbeiten Beobachten Kopieren ...

Kein Geodatenatz zu Windkraftanlagen in Köln verfügbar ← Zurück | 1/3 | Weiter →
 Von Daniela Hogrebe vor 36 Minuten hinzugefügt. Vor weniger als 1 Minute aktualisiert.

Status:	BM_Bedarf_zurueckgewiesen	Beginn:	13.10.2022
Priorität:	Mittel	Abgabedatum:	27.10.2022 (Fällig in 14 Tagen)
		% erledigt:	0%
Problem:	Kein Geodatenatz gefunden	Zuständige gdh. Stelle:	Stadt Köln
Fileldentifizier:		Gdh. Stelle - Ansprechperson:	
Gebiet:	Nordrhein-Westfalen	Gdh. Stelle - E-Mail:	
Gebietseingrenzung:	Stadt Köln	Umsetzung bis:	
INSPIRE-Thema:	Produktions- u. Industrieanl.	Begründung für Zurückweisung:	Bereitstellung durch andere Stelle nach Art. 4 (2)
Bedarfsmeldende	Max Mustermann	Bereitstellende Stelle:	Landesamt für Natur, Umwelt und Verbraucherschutz Nordrhein-Westfalen
Person:		Eigentumsrechte:	
Bedarfsmeld. Person - E-Mail:	mustermann@example.org		
Zuständige Kontaktstelle:	Nordrhein-Westfalen		

Beschreibung Zitieren

Ich benötige für eine Windkraftpotenzialanalyse die Standorte der Windkraftanlagen in Köln.

Untergeordnete Tickets Hinzufügen

Zugehörige Tickets Hinzufügen

Historie **Notizen**

Von Daniela Hogrebe vor 30 Minuten aktualisiert ... #1

- Status wurde von Neu zu BM_Prüfung_durch_Kontaktstelle geändert
- Zuständige Kontaktstelle Nordrhein-Westfalen wurde hinzugefügt

Zuständige Kontaktstelle ermittelt.

Von Daniela Hogrebe vor 26 Minuten aktualisiert ... #2

Bedarfsmeldung an Kontaktstelle weitergeleitet und um Prüfung gebeten.

Von Daniela Hogrebe vor 21 Minuten aktualisiert ... #3

- Abgabedatum wurde auf 27.10.2022 gesetzt
- Status wurde von BM_Prüfung_durch_Kontaktstelle zu BM_Prüfung_durch_GdhStelle geändert
- Zuständige gdh. Stelle aktualisiert (Vergleich)

Zuständige geodatenhaltende Stelle ermittelt und um Prüfung der Bedarfsmeldung bis 27.10.2022 gebeten.

Von Daniela Hogrebe vor weniger als 1 Minute aktualisiert ... #4

- Status wurde von BM_Prüfung_durch_GdhStelle zu BM_Bedarf_zurueckgewiesen geändert
- Bereitstellende Stelle wurde auf Landesamt für Natur, Umwelt und Verbraucherschutz Nordrhein-Westfalen gesetzt
- Begründung für Zurückweisung Bereitstellung durch andere Stelle nach Art. 4 (2) wurde hinzugefügt

Geodatenhaltende Stelle hat Bedarf zurückgewiesen.

4.5 Prüfung der Begründung auf Plausibilität durch Kontaktstelle und Kst. GDI-DE

Die Kontaktstelle des Landes Nordrhein-Westfalen prüft in Abstimmung mit der Kst. GDI-DE die Antwort der Stadt Köln auf Plausibilität. Hierzu recherchiert sie, ob das Landesamt für Natur, Umwelt und Verbraucherschutz Nordrhein-Westfalen tatsächlich einen Geodatenatz zu Windkraftanlagen in der GDI-DE bereitstellt und ob die Standorte der Windkraftanlagen in Köln enthalten sind. Da dies der Fall ist, akzeptieren Kontaktstelle und Kst. GDI-DE die Begründung.

Die Kst. GDI-DE aktualisiert das Ticket im GDI-DE Redmine und informiert die bedarfsmeldende Person bzw. Stelle:

Bedarfsmeldung #7355 GESCHLOSSEN

[Bearbeiten](#) [Beobachten](#) [Kopieren](#) ...

Kein Geodatensatz zu Windkraftanlagen in Köln verfügbar

Von Daniela Hogrebe vor 41 Minuten hinzugefügt. Vor weniger als 1 Minute aktualisiert.

[← Zurück](#) | 1/1 | [Weiter →](#)

Status: BM_Bedarf_geprüft	Beginn: 13.10.2022
Priorität: Mittel	Abgabedatum: 27.10.2022
	% erledigt: <div style="width: 100%;"><div style="width: 100%;"></div></div> 0%
Problem: Kein Geodatensatz gefunden	Zuständige gdh. Stelle: Stadt Köln
Fileldentifizier: 2d618d9-4dc7-4e7f-8424-c4c72fb437f	
Gebiet: Nordrhein-Westfalen	Gdh. Stelle - Ansprechperson:
Gebietseingrenzung: Stadt Köln	Gdh. Stelle - E-Mail:
INSPIRE-Thema: Produktions- u. Industrieanl.	Umsetzung bis: Bereitstellung durch andere Stelle nach Art. 4 (2)
Bedarfsmeldende: Max Mustermann	Begründung für Zurückweisung: Landesamt für Natur, Umwelt und Verbraucherschutz Nordrhein-Westfalen
Person:	Bereitstellende Stelle:
Bedarfsmeld. Person - E-Mail: mustermann@example.org	Eigentumsrechte:
Zuständige Kontaktstelle: Nordrhein-Westfalen	

Beschreibung

Ich benötige für eine Windkraftpotenzialanalyse die Standorte der Windkraftanlagen in Köln.

[Zitieren](#)

Untergeordnete Tickets

[Hinzufügen](#)

Zugehörige Tickets

[Hinzufügen](#)

Historie **Notizen**

- Von Daniela Hogrebe vor 35 Minuten aktualisiert [...](#) #1

 - Status wurde von Neu zu BM_Prüfung_durch_Kontaktstelle geändert
 - Zuständige Kontaktstelle Nordrhein-Westfalen wurde hinzugefügt

Zuständige Kontaktstelle ermittelt.
- Von Daniela Hogrebe vor 31 Minuten aktualisiert [...](#) #2

Bedarfsmeldung an Kontaktstelle weitergeleitet und um Prüfung gebeten.
- Von Daniela Hogrebe vor 26 Minuten aktualisiert [...](#) #3

 - Abgabedatum wurde auf 27.10.2022 gesetzt
 - Status wurde von BM_Prüfung_durch_Kontaktstelle zu BM_Prüfung_durch_GdhStelle geändert
 - Zuständige gdh. Stelle aktualisiert (Vergleich)

Zuständige geodatenhaltende Stelle ermittelt und um Prüfung der Bedarfsmeldung bis 27.10.2022 gebeten.
- Von Daniela Hogrebe vor 5 Minuten aktualisiert [...](#) #4

 - Status wurde von BM_Prüfung_durch_GdhStelle zu BM_Bedarf_zurückgewiesen geändert
 - Bereitstellende Stelle wurde auf Landesamt für Natur, Umwelt und Verbraucherschutz Nordrhein-Westfalen gesetzt
 - Begründung für Zurückweisung Bereitstellung durch andere Stelle nach Art. 4 (2) wurde hinzugefügt

Geodatenhaltende Stelle hat Bedarf zurückgewiesen.
- Von Daniela Hogrebe vor 3 Minuten aktualisiert [...](#) #5

 - Status wurde von BM_Bedarf_zurückgewiesen zu BM_Prüfung_durch_Kontaktstelle geändert

Begründung der geodatenhaltenden Stelle wird durch Kontaktstelle geprüft.
- Von Daniela Hogrebe vor weniger als 1 Minute aktualisiert [...](#) #6

 - Status wurde von BM_Prüfung_durch_Kontaktstelle zu BM_Bedarf_geprüft geändert
 - Fileldentifizier wurde auf 2d618d9-4dc7-4e7f-8424-c4c72fb437f gesetzt

Begründung der geodatenhaltenden Stelle ist nachvollziehbar. Bedarf wird durch Geodatensatz des Landesamtes für Natur, Umwelt und Verbraucherschutz Nordrhein-Westfalen gedeckt. Fileldentifizier des Datensatzes ergänzt.

[Bearbeiten](#) [Beobachten](#) [Kopieren](#) ...

Auch abrufbar als [Atom](#) | [PDF](#)

5 Umsetzung des Prozesses am Beispiel "Naturdenkmale Landkreis Rostock" (mit Eskalation)

(Warnung) Das nachfolgende Beispiel ist rein fiktiv, um den Prozess zu veranschaulichen, und spiegelt nicht die Realität wieder.

5.1 Bedarfsmeldung

Es geht folgende Bedarfsmeldung über den GDI-DE Bedarfsmelder ein:

Herzlich willkommen beim Bedarfsmelder der GDI-DE!

Benötigen Sie einen Geodatenatz, den Sie in der GDI-DE nicht finden können? Oder ist die Qualität bzw. Zugänglichkeit eines Geodatenatzes nicht ausreichend für Ihren Anwendungsfall?

Hier haben Sie die Möglichkeit Ihren Bedarf an uns zu übermitteln.

Welchen Bedarf haben Sie?

Naturdenkmale Landkreis Rostock nicht herunterladbar

Wo liegt das Problem?

Geodatenatz ist nicht zugänglich

Für die Planung eines Naturerlebnispfades benötigen wir die Naturdenkmale des Landkreises Rostock. Ein Darstellungsdienst ist für unseren Zweck nicht ausreichend, da wir gerne objektbasierte Analysen durchführen möchten.

Auf welches Gebiet bezieht sich die Bedarfsmeldung?

- Bremen
- Hamburg
- Hessen
- Mecklenburg-Vorpommern
- Niedersachsen
- Nordrhein-Westfalen
- Rheinland-Pfalz

Landkreis Rostock

Geben Sie bitte, wenn möglich, ein oder mehrere INSPIRE-Themen an, auf das sich der benötigte Geodatenatz bezieht:

- Mineralische Bodenschätze
- Orthofotografie
- Ozeanografisch-geografische Kennwerte
- Produktions- und Industrieanlagen
- Schutzgebiete
- Statistische Einheiten
- Umweltüberwachung

Max Mustermann

mustermann@example.org

Ich akzeptiere die Datenschutzerklärung des BKG

Anfrage abschicken

Abbildung 4: Bedarfsmeldung Naturdenkmale Landkreis Rostock (fiktives Beispiel)

Bedarfmeldung #7366 OFFEN

[Bearbeiten](#) [Beobachten](#) [Kopieren](#) ...

Naturdenkmale Landkreis Rostock nicht herunterladbar
 Von Daniela Hogrebe vor weniger als 1 Minute hinzugefügt.

Status: Neu	Beginn: 20.10.2022
Priorität: Mittel	Abgabedatum:
	% erledigt: <div style="width: 0%; height: 10px; background-color: #ccc;"></div> 0%
Problem: Geodatenatz nicht zugänglich	Zuständige gdh. Stelle:
Fileidentifizier: bfc07e1-6cce-443c-a129-43ff4ebca8f5	Gdh. Stelle - Ansprechperson:
Gebiet: Mecklenburg-Vorpommern	Gdh. Stelle - E-Mail:
Gebietseingrenzung: Landkreis Rostock	Umsetzung bis:
INSPIRE-Thema: Schutzgebiete	Begründung für Zurückweisung:
Bedarfmeldende Person: Max Mustermann	Bereitstellende Stelle:
Bedarfmeld. Person - E-Mail: mustermann@example.org	Eigentumsrechte:
Mail:	
Zuständige Kontaktstelle:	

Beschreibung [Zitieren](#)

Für die Planung eines Naturerlebnispfades benötigen wir die Naturdenkmale des Landkreis Rostock. Ein Darstellungsdienst ist für unseren Zweck nicht ausreichend, da wir gerne objektbasierte Analysen durchführen möchten.

Untergeordnete Tickets [Hinzufügen](#)

Zugehörige Tickets [Hinzufügen](#)

[Bearbeiten](#) [Beobachten](#) [Kopieren](#) ...

Auch abrufbar als: [Atom](#) | [PDF](#)

Abbildung 5: Durch den Bedarfsmelder erzeugtes Ticket #7366 im GDI-DE Redmine (fiktives Beispiel)

5.2 Prüfung der Bedarfsmeldung durch die Kst. GDI-DE

Die Kst. GDI-DE prüft die Bedarfsmeldung und ermittelt anhand der Angaben als zuständige Kontaktstelle die Kontaktstelle des Landes Mecklenburg-Vorpommern. Sie informiert die Kontaktstelle und bittet um Prüfung der Bedarfsmeldung unter Verwendung des Musterschreibens:

Liebe Kontaktstelle Mecklenburg-Vorpommern,

beigefügte Bedarfsmeldung ist über den GDI-DE Bedarfsmelder bei uns eingegangen.

Wir bitten um Klärung und ggf. Weiterleitung an eine geeignete geodatenhaltende Stelle.

Vielen Dank im Voraus.

Mit freundlichen Grüßen

Koordinierungsstelle GDI-DE

Anhang: [Bedarfmeldung](#)

Die Kst. GDI-DE aktualisiert das Ticket im GDI-DE Redmine:

Bedarfsmeldung #7366 OFFEN

[Bearbeiten](#) [Beobachten](#) [Kopieren](#) ...

Naturdenkmale Landkreis Rostock nicht herunterladbar
 Von Daniela Hogrebe vor 6 Minuten hinzugefügt. Vor weniger als 1 Minute aktualisiert.

<p>Status: BM_Prüfung_durch_Kontaktstelle</p> <p>Priorität: Mittel</p> <p>Problem: Geodatensatz nicht zugänglich</p> <p>Fileidentifizier: bfcf07e1-6cce-443c-a129-43ff4ebca8f5</p> <p>Gebiet: Mecklenburg-Vorpommern</p> <p>Gebietseingrenzung: Landkreis Rostock</p> <p>INSPIRE-Thema: Schutzgebiete</p> <p>Bedarfsmeldende: Max Mustermann</p> <p>Person:</p> <p>Bedarfsmeld. Person - E-Mail: mustermann@example.org</p> <p>Zuständige Kontaktstelle: Mecklenburg-Vorpommern</p>	<p>Beginn: 20.10.2022</p> <p>Abgabedatum:</p> <p>% erledigt: <div style="width: 0%; height: 10px; background-color: #ccc; border: 1px solid #000;"></div> 0%</p> <p>Zuständige gdh. Stelle:</p> <p>Gdh. Stelle - Ansprechperson:</p> <p>Gdh. Stelle - E-Mail:</p> <p>Umsetzung bis:</p> <p>Begründung für Zurückweisung:</p> <p>Bereitstellende Stelle:</p> <p>Eigentumsrechte:</p>
--	---

Beschreibung [Zitieren](#)

Für die Planung eines Naturerlebnispfadcs benötigen wir die Naturdenkmale des Landkreis Rostock. Ein Darstellungsdienst ist für unseren Zweck nicht ausreichend, da wir gerne objektbasierte Analysen durchführen möchten.

Untergeordnete Tickets [Hinzufügen](#)

Zugehörige Tickets [Hinzufügen](#)

Historie **Notizen**

Von Daniela Hogrebe vor 3 Minuten aktualisiert [#1](#)

- Status wurde von Neu zu BM_Prüfung_durch_Kontaktstelle geändert
- Zuständige Kontaktstelle Mecklenburg-Vorpommern wurde hinzugefügt

Zuständige Kontaktstelle ermittelt.

Von Daniela Hogrebe vor weniger als 1 Minute aktualisiert [#2](#)

Bedarfsmeldung an Kontaktstelle weitergeleitet und um Prüfung gebeten.

[Bearbeiten](#) [Beobachten](#) [Kopieren](#) ...

Auch abrufbar als: [Atom](#) | [PDF](#)

5.3 Prüfung der Bedarfsmeldung durch die Kontaktstelle des Landes Mecklenburg-Vorpommern

Die Kontaktstelle des Landes Mecklenburg-Vorpommern prüft die Bedarfsmeldung und ermittelt als zuständige geodatenhaltende Stelle das Kataster- und Vermessungsamt des Landkreises Rostock. Sie bittet das Kataster- und Vermessungsamt des Landkreises Rostock um Prüfung der Bedarfsmeldung unter Verwendung des Musterschreibens:

Sehr geehrte Damen und Herren,

beigefügte Bedarfsmeldung ist über den GDI-DE Bedarfsmelder eingegangen und durch die Koordinierungsstelle GDI-DE an uns weitergeleitet worden.

Wir bitten Sie die Bereitstellung aufgrund der Meldung zu klären und uns über das Ergebnis bis spätestens 03.11.2022 zu informieren. Bitte nutzen Sie für Ihre Antwort das beigefügte Antwortformular.

Nähere Informationen zur Prüfung der Bedarfsmeldung können Sie dem [GDI-DE Wiki](#) entnehmen.

Soweit Ihnen weitere Fachstellen bekannt sind, die zur Deckung des Bedarfs beitragen können, freuen wir uns über einen entsprechenden Hinweis.

Für Rückfragen stehen wir Ihnen gerne zur Verfügung.

Mit freundlichen Grüßen

Ihre GDI-Kontaktstelle Mecklenburg-Vorpommern

Anhang: [Bedarfsmeldung](#), [Antwortformular](#)

Die Kst. GDI-DE aktualisiert das Ticket im GDI-DE Redmine:

Bedarfsmeldung #7366 OFFEN
🔧 Bearbeiten ⭐ Beobachten 📄 Kopieren ...

Naturdenkmale Landkreis Rostock nicht herunterladbar
Von Daniela Hogrebe vor 9 Minuten hinzugefügt. Vor weniger als 1 Minute aktualisiert.

Status:	BM_Prüfung_durch_GdhStelle	Beginn:	20.10.2022
Priorität:	Mittel	Abgabedatum:	03.11.2022 (Fällig in 14 Tagen)
		% erledigt:	<div style="width: 0%; height: 10px; background-color: #ccc;"></div> 0%
Problem:	Geodatensatz nicht zugänglich	Zuständige gdh. Stelle:	Kataster- und Vermessungsamt Landkreis Rostock
File-Identifier:	bfcf07e1-6cce-443c-a129-43ff4ebca8f5	Gdh. Stelle - Ansprechperson:	
Gebiet:	Mecklenburg-Vorpommern	Gdh. Stelle - E-Mail:	
Gebietseingrenzung:	Landkreis Rostock	Umsetzung bis:	
INSPIRE-Thema:	Schutzgebiete	Begründung für Zurückweisung:	
Bedarfsmeldende	Max Mustermann	Bereitstellende Stelle:	
Person:		Eigentumsrechte:	
Bedarfsmeld. Person - E-Mail:	mustermann@example.org		
Zuständige Kontaktstelle:	Mecklenburg-Vorpommern		

Beschreibung 🗨 Zilieren

Für die Planung eines Naturerlebnispfades benötigen wir die Naturdenkmale des Landkreis Rostock. Ein Darstellungsdienst ist für unseren Zweck nicht ausreichend, da wir gerne objektbasierte Analysen durchführen möchten.

Untergeordnete Tickets ➕ Hinzufügen

Zugehörige Tickets ➕ Hinzufügen

Historie **Notizen**

Von Daniela Hogrebe vor 6 Minuten aktualisiert 🗨 ✎ ... #1

- Status wurde von Neu zu BM_Prüfung_durch_Kontaktstelle geändert
- Zuständige Kontaktstelle Mecklenburg-Vorpommern wurde hinzugefügt

Zuständige Kontaktstelle ermittelt.

Von Daniela Hogrebe vor 3 Minuten aktualisiert 🗨 ✎ ... #2

Bedarfsmeldung an Kontaktstelle weitergeleitet und um Prüfung gebeten.

Von Daniela Hogrebe vor weniger als 1 Minute aktualisiert 🗨 ✎ ... #3

- Abgabedatum wurde auf 03.11.2022 gesetzt
- Status wurde von BM_Prüfung_durch_Kontaktstelle zu BM_Prüfung_durch_GdhStelle geändert
- Zuständige gdh. Stelle aktualisiert (Vergleich)

Zuständige geodatenhaltende Stelle ermittelt und um Prüfung der Bedarfsmeldung bis 03.11.2022 gebeten.

🔧 Bearbeiten ⭐ Beobachten 📄 Kopieren ...
Auch abrufbar als: 📄 Atom | PDF

5.4 Prüfung der Bedarfsmeldung durch das Kataster- und Vermessungsamt des Landkreises Rostock

Das Kataster- und Vermessungsamt des Landkreises Rostock antwortet nicht innerhalb der vorgegebenen Frist. Die Kontaktstelle des Landes Mecklenburg-Vorpommern informiert die Vertretung des Landes Mecklenburg-Vorpommern im Lenkungsgremium GDI-DE über den Vorgang.

Die Kst. GDI-DE aktualisiert das Ticket im GDI-DE Redmine:

Bedarfsmeldung #7366 [OFFEN](#) Bearbeiten Beobachten Kopieren ...

Naturdenkmale Landkreis Rostock nicht herunterladbar
 Von Daniela Hogrebe vor 11 Minuten hinzugefügt. Vor weniger als 1 Minute aktualisiert.

Status:	BM_Prüfung_durch_LG-Mitglied	Beginn:	20.10.2022
Priorität:	Mittel	Abgabedatum:	03.11.2022 (Fällig in 14 Tagen)
		% erledigt:	0%
Problem:	Geodatenatz nicht zugänglich	Zuständige gdh. Stelle:	Kataster- und Vermessungsamt Landkreis Rostock
Fileldentifier:	bfc107e1-6cce-443c-a129-43f4ebca8f5	Gdh. Stelle - Ansprechperson:	
Gebiet:	Mecklenburg-Vorpommern	Gdh. Stelle - E-Mail:	
Gebietseingrenzung:	Landkreis Rostock	Umsetzung bis:	
INSPIRE-Thema:	Schutzgebiete	Begründung für Zurückweisung:	
Bedarfsmeldende Person:	Max Mustermann	Bereitstellende Stelle:	
Bedarfsmeld. Person - E-Mail:	mustermann@example.org	Eigentumsrechte:	
Zuständige Kontaktstelle:	Mecklenburg-Vorpommern		

Beschreibung Zitiern

Für die Planung eines Naturerlebnispfades benötigen wir die Naturdenkmale des Landkreis Rostock. Ein Darstellungsdienst ist für unseren Zweck nicht ausreichend, da wir gerne objektbasierte Analysen durchführen möchten.

Untergeordnete Tickets Hinzufügen

Zugehörige Tickets Hinzufügen

Historie Notizen

Von Daniela Hogrebe vor 8 Minuten aktualisiert #1

- Status wurde von Neu zu BM_Prüfung_durch_Kontaktstelle geändert
- Zuständige Kontaktstelle Mecklenburg-Vorpommern wurde hinzugefügt

Zuständige Kontaktstelle ermittelt.

Von Daniela Hogrebe vor 5 Minuten aktualisiert #2

Bedarfsmeldung an Kontaktstelle weitergeleitet und um Prüfung gebeten.

Von Daniela Hogrebe vor 2 Minuten aktualisiert #3

- Abgabedatum wurde auf 03.11.2022 gesetzt
- Status wurde von BM_Prüfung_durch_Kontaktstelle zu BM_Prüfung_durch_GdhStelle geändert
- Zuständige gdh. Stelle aktualisiert (Vergleich)

Zuständige geodatenhaltende Stelle ermittelt und um Prüfung der Bedarfsmeldung bis 03.11.2022 gebeten.

Von Daniela Hogrebe vor weniger als 1 Minute aktualisiert #4

- Status wurde von BM_Prüfung_durch_GdhStelle zu BM_Prüfung_durch_LG-Mitglied geändert

Geodatenhaltende Stelle hat nicht innerhalb der Frist geantwortet. Kontaktstelle hat LG-Mitglied informiert.

Bearbeiten Beobachten Kopieren ...
 Auch abrufbar als: Atom | PDF

5.5 Prüfung der Bedarfsmeldung durch Vertretung des Landes Mecklenburg-Vorpommern im Lenkungsgremium GDI-DE (1. Eskalationsstufe)

Die Vertretung des Landes Mecklenburg-Vorpommern im Lenkungsgremium GDI-DE fordert das Kataster- und Vermessungsamt des Landkreises Rostock auf die Bedarfsmeldung zu prüfen. Hierbei verwendet sie das Musterschreiben:

Sehr geehrte Damen und Herren,

ich wende mich heute in meiner Funktion als Mitglied des Lenkungsgremiums GDI-DE an Sie.

Mit E-Mail vom 20.10.2022 bat Sie die Kontaktstelle des Landes Mecklenburg-Vorpommern, die beigefügte Bedarfsmeldung zu überprüfen.

Leider kamen Sie dieser Bitte bis zum jetzigen Zeitpunkt nicht nach. Ich bitte Sie daher, den Bedarf bis spätestens 21.11.2022 zu prüfen und mitzuteilen, ob dem Bedarf entsprochen werden kann oder die Gründe zu benennen, die dagegen sprechen.

Nähere Informationen zur Prüfung der Bedarfsmeldung können Sie dem [GDI-DE Wiki](#) entnehmen.

Für Rückfragen stehe ich Ihnen gerne zur Verfügung.

Mit freundlichen Grüßen

Ihr Mitglied im Lenkungsgremium GDI-DE

Anhang: [Bedarfsmeldung](#), [Antwortformular](#)

Die Kst. GDI-DE aktualisiert das Ticket im GDI-DE Redmine:

Bedarfsmeldung #7366 [OFFEN](#) Bearbeiten Beobachten Kopieren ...

Naturdenkmale Landkreis Rostock nicht herunterladbar
 Von Daniela Hogrebe vor 14 Minuten hinzugefügt. Vor weniger als 1 Minute aktualisiert.

Status: BM_Prüfung_durch_GdhStelle	Beginn: 20.10.2022
Priorität: Mittel	Abgabedatum: 21.11.2022 (Fällig in 32 Tagen)
	% erledigt: 0%
Problem: Geodatenansatz nicht zugänglich	Zuständige gdh. Stelle: Kataster- und Vermessungsamt Landkreis Rostock
FileIdentifier: bfc07e1-9cce-443c-a129-43f4ebca9f5	Gdh. Stelle - Ansprechperson:
Gebiet: Mecklenburg-Vorpommern	Gdh. Stelle - E-Mail:
Gebietseingrenzung: Landkreis Rostock	Umsetzung bis:
INSPIRE-Thema: Schutzgebiete	Begründung für Zurückweisung:
Bedarfsmeldende Person: Max Mustermann	Bereitstellende Stelle:
Bedarfsmeld. Person - E-Mail: mustermann@example.org	Eigentumsrechte:
Zuständige Kontaktstelle: Mecklenburg-Vorpommern	

Beschreibung Zitieren

Für die Planung eines Naturerlebnispfad benötigen wir die Naturdenkmale des Landkreis Rostock. Ein Darstellungsdienst ist für unseren Zweck nicht ausreichend, da wir gerne objektbasierte Analysen durchführen möchten.

Untergeordnete Tickets Hinzufügen

Zugehörige Tickets Hinzufügen

Historie **Notizen**

Von Daniela Hogrebe vor 10 Minuten aktualisiert Bearbeiten ... #1

- Status wurde von Neu zu BM_Prüfung_durch_Kontaktstelle geändert
- Zuständige Kontaktstelle Mecklenburg-Vorpommern wurde hinzugefügt

Zuständige Kontaktstelle ermittelt.

Von Daniela Hogrebe vor 8 Minuten aktualisiert Bearbeiten ... #2

Bedarfsmeldung an Kontaktstelle weitergeleitet und um Prüfung gebeten.

Von Daniela Hogrebe vor 5 Minuten aktualisiert Bearbeiten ... #3

- Abgabedatum wurde auf 03.11.2022 gesetzt
- Status wurde von BM_Prüfung_durch_Kontaktstelle zu BM_Prüfung_durch_GdhStelle geändert
- Zuständige gdh. Stelle aktualisiert (Vergleich)

Zuständige geodatenhaltende Stelle ermittelt und um Prüfung der Bedarfsmeldung bis 03.11.2022 gebeten.

Von Daniela Hogrebe vor 3 Minuten aktualisiert Bearbeiten ... #4

- Status wurde von BM_Prüfung_durch_GdhStelle zu BM_Prüfung_durch_LG-Mitglied geändert

Geodatenhaltende Stelle hat nicht innerhalb der Frist geantwortet. Kontaktstelle hat LG-Mitglied informiert.

Von Daniela Hogrebe vor weniger als 1 Minute aktualisiert Bearbeiten ... #5

- Abgabedatum wurde von 03.11.2022 zu 21.11.2022 geändert
- Status wurde von BM_Prüfung_durch_LG-Mitglied zu BM_Prüfung_durch_GdhStelle geändert

LG-Mitglied hat geodatenhaltende Stelle aufgefordert die Bedarfsmeldung bis 21.11.2022 zu prüfen.

Auch abrufbar als: [Atom](#) | [PDF](#)

5.6 Prüfung der Bedarfsmeldung durch das Kataster- und Vermessungsamt des Landkreises Rostock

Das Kataster- und Vermessungsamt des Landkreises Rostock antwortet nicht innerhalb der vorgegebenen Frist. Das Mitglied des Lenkungsremiums GDI-DE informiert den Vorsitz des Lenkungsremiums GDI-DE über den Vorgang.

Die Kst. GDI-DE aktualisiert das Ticket im GDI-DE Redmine:

Bedarfsmeldung #7366 Bearbeiten Beobachten Kopieren ...

Naturdenkmale Landkreis Rostock nicht herunterladbar
 Von Daniela Hogrebe vor 21 Minuten hinzugefügt. Vor 1 Minute aktualisiert.

Status:	BM_Prüfung_durch_Vorsitz	Beginn:	20.10.2022
Priorität:	Mittel	Abgabedatum:	21.11.2022 (Fällig in 32 Tagen)
Problem:	Geodatenatz nicht zugänglich	% erledigt:	0%
Fileldentifizier:	b1c07e1-d0ce-4450-a129-43f4ebca8f5	Zuständige gdh. Stelle:	Kataster- und Vermessungsamt Landkreis Rostock
Gebiet:	Mecklenburg-Vorpommern	Gdh. Stelle - Ansprechperson:	
Gebietseingrenzung:	Landkreis Rostock	Gdh. Stelle - E-Mail:	
INSPIRE-Thema:	Schutzgebiete	Umsetzung bis:	
Bedarfsmeldende Person:	Max Mustermann	Begründung für Zurückweisung:	
Bedarfsmeld. Person - E-Mail:	mustermann@example.org	Bereitstellende Stelle:	
Zuständige Kontaktstelle:	Mecklenburg-Vorpommern	Eigentumsrechte:	

Beschreibung
 Für die Planung eines Naturerlebnispfades benötigen wir die Naturdenkmale des Landkreises Rostock. Ein Darstellungsdienst ist für unseren Zweck nicht ausreichend, da wir gerne objektbasierte Analysen durchführen möchten. Zielen

Untergeordnete Tickets Hinzufügen

Zugehörige Tickets Hinzufügen

Historie Notizen

Von Daniela Hogrebe vor 18 Minuten aktualisiert Zielen

- Status wurde von *Neu* zu *BM_Prüfung_durch_Kontaktstelle* geändert
- Zuständige Kontaktstelle *Mecklenburg-Vorpommern* wurde hinzugefügt

Zuständige Kontaktstelle ermittelt. Zielen

Von Daniela Hogrebe vor 15 Minuten aktualisiert Zielen

Bedarfsmeldung an Kontaktstelle weitergeleitet und um Prüfung gebeten. Zielen

Von Daniela Hogrebe vor 12 Minuten aktualisiert Zielen

- Abgabedatum wurde auf *03.11.2022* gesetzt
- Status wurde von *BM_Prüfung_durch_Kontaktstelle* zu *BM_Prüfung_durch_GdhStelle* geändert
- Zuständige gdh. Stelle aktualisiert (*Vergleichen*)

Zuständige geodatenhaltende Stelle ermittelt und um Prüfung der Bedarfsmeldung bis *03.11.2022* gebeten. Zielen

Von Daniela Hogrebe vor 10 Minuten aktualisiert Zielen

- Status wurde von *BM_Prüfung_durch_GdhStelle* zu *BM_Prüfung_durch_LG-Mitglied* geändert

Geodatenhaltende Stelle hat nicht innerhalb der Frist geantwortet. Kontaktstelle hat LG-Mitglied informiert. Zielen

Von Daniela Hogrebe vor 7 Minuten aktualisiert Zielen

- Abgabedatum wurde von *03.11.2022* zu *21.11.2022* geändert
- Status wurde von *BM_Prüfung_durch_LG-Mitglied* zu *BM_Prüfung_durch_GdhStelle* geändert

LG-Mitglied hat geodatenhaltende Stelle aufgefordert die Bedarfsmeldung bis *21.11.2022* zu prüfen. Zielen

Von Daniela Hogrebe vor 1 Minute aktualisiert Zielen

- Status wurde von *BM_Prüfung_durch_GdhStelle* zu *BM_Prüfung_durch_Vorsitz* geändert

Geodatenhaltende Stelle hat nicht innerhalb der Frist geantwortet. LG-Mitglied hat LG-Vorsitz informiert. Zielen

Auch abrufbar als: Atom | PDF

5.7 Prüfung der Bedarfsmeldung durch Vorsitz des Lenkungsremiums GDI-DE (2. Eskalationsstufe)

Der Vorsitz des Lenkungsremiums GDI-DE fordert das Kataster- und Vermessungsamt des Landkreises Rostock auf die Bedarfsmeldung zu prüfen. Hierbei verwendet er das Musterschreiben:

Sehr geehrte Damen und Herren,

ich wende mich heute in meiner Funktion als Vorsitzende/r des Lenkungsremiums GDI-DE an Sie.

Mit E-Mail vom 20.10.2022 bat Sie Ihre zuständige Kontaktstelle die beigefügte Bedarfsmeldung zu prüfen.

Da Sie dieser Bitte nicht nachkamen, erhielten Sie am 07.11.2022 eine erneute Aufforderung zur Prüfung von dem für Ihr Land entsandten Mitglied des Lenkungsgremiums GDI-DE. Auch hier erfolgte Ihrerseits keine Rückmeldung.

Die Bereitstellung von Geodaten liegt über dem Landesinteresse hinaus auch in nationalem und europäischem Interesse. Daher ist Ihre Vertretung im Lenkungsgremiums GDI-DE mit der Bitte an mich herangetreten, Sie auch auf diesen übergeordneten Kontext aufmerksam zu machen. Bitte prüfen Sie die Bedarfsmeldung unter Berücksichtigung der Hinweise Ihrer Vertretung im Lenkungsgremium GDI-DE und teilen Sie mir das Ergebnis bis spätestens zum 12.12.2022 mit. Ich weise in diesem Zusammenhang auch darauf hin, dass eine Nichtbereitstellung von Geodaten, die unter die INSPIRE-Richtlinie fallen, rechtliche Konsequenzen bis hin zu einem Vertragsverletzungsverfahren haben kann.

Für Rückfragen stehen Ihnen die Kolleginnen und Kollegen der Koordinierungsstelle GDI-DE gerne zur Verfügung (mail@gdi-de.org).

Mit freundlichen Grüßen

Ihr Vorsitz des Lenkungsgremiums GDI-DE

Anhang: [Bedarfsmeldung](#), [Antwortformular](#)

Die Kst. GDI-DE aktualisiert das Ticket im GDI-DE Redmine:

Bedarfmeldung #7366 [open](#) Bearbeiten Beobachten Kopieren ...

Naturdenkmale Landkreis Rostock nicht herunterladbar
 Von Daniela Hogrebe vor 25 Minuten hinzugefügt. Vor weniger als 1 Minute aktualisiert.

Status: BM_Prüfung_durch_GdhStelle	Beginn: 20.10.2022
Priorität: Mittel	Abgabedatum: 12.12.2022 (Fällig in 53 Tagen)
	% erledigt: 0%
Problem: Geodatenatz nicht zugänglich	Zuständige gdh. Stelle: Kataster- und Vermessungsamt Landkreis Rostock
FileIdentifier: bfc07a1-8cca-443c-e109-43f4ebca815	Gdh. Stelle - Ansprechperson: Gdh. Stelle - E-Mail:
Gebiet: Mecklenburg-Vorpommern	Umsetzung bis:
Gebietsengrenzung: Landkreis Rostock	Begründung für Zurückweisung:
INSPIRE-Thema: Schutzgebiete	Bereitstellende Stelle:
Bedarfmeldende: Max Mustermann	Eigentumsrechte:
Person:	
Bedarfmeld. Person - E-: mustermann@example.org	
Mail:	
Zuständige: Mecklenburg-Vorpommern	
Kontaktstelle:	

Beschreibung Zitiern

Für die Planung eines Naturerlebnispfadcs benötigen wir die Naturdenkmale des Landkreises Rostock. Ein Darstellungsdienst ist für unseren Zweck nicht ausreichend, da wir gerne objektbasierte Analysen durchführen möchten.

Untergeordnete Tickets Hinzufügen

Zugehörige Tickets Hinzufügen

Historie Notizen

- Von Daniela hogrebe vor 22 Minuten aktualisiert
 - Status wurde von Neu zu BM_Prüfung_durch_Kontaktstelle geändert
 - Zuständige Kontaktstelle Mecklenburg-Vorpommern wurde hinzugefügt
- Zuständige Kontaktstelle ermittelt
- Von Daniela hogrebe vor 19 Minuten aktualisiert
 - Bedarfmeldung an Kontaktstelle weitergeleitet und um Prüfung gebeten.
- Von Daniela hogrebe vor 16 Minuten aktualisiert
 - Abgabedatum wurde auf 03.11.2022 gesetzt
 - Status wurde von BM_Prüfung_durch_Kontaktstelle zu BM_Prüfung_durch_GdhStelle geändert
 - Zuständige gdh. Stelle aktualisiert (Vergleich)
- Zuständige geodatenhaltende Stelle ermittelt und um Prüfung der Bedarfmeldung bis 03.11.2022 gebeten.
- Von Daniela hogrebe vor 14 Minuten aktualisiert
 - Status wurde von BM_Prüfung_durch_GdhStelle zu BM_Prüfung_durch_LG-Mitglied geändert
- Geodatenhaltende Stelle hat nicht innerhalb der Frist geantwortet. Kontaktstelle hat LG-Mitglied informiert.
- Von Daniela hogrebe vor 12 Minuten aktualisiert
 - Abgabedatum wurde von 03.11.2022 zu 21.11.2022 geändert
 - Status wurde von BM_Prüfung_durch_LG-Mitglied zu BM_Prüfung_durch_GdhStelle geändert
- LG-Mitglied hat geodatenhaltende Stelle aufgefordert die Bedarfmeldung bis 21.11.2022 zu prüfen.
- Von Daniela hogrebe vor 9 Minuten aktualisiert
 - Status wurde von BM_Prüfung_durch_GdhStelle zu BM_Prüfung_durch_Vorsitz geändert
- Geodatenhaltende Stelle hat nicht innerhalb der Frist geantwortet. LG-Mitglied hat LG-Vorsitz informiert.
- Von Daniela hogrebe vor weniger als 1 Minute aktualisiert
 - Abgabedatum wurde von 21.11.2022 zu 12.12.2022 geändert
 - Status wurde von BM_Prüfung_durch_Vorsitz zu BM_Prüfung_durch_GdhStelle geändert
- LG-Vorsitz hat geodatenhaltende Stelle aufgefordert die Bedarfmeldung bis 12.12.2022 zu prüfen.

Bearbeiten Beobachten Kopieren ...

5.8 Prüfung der Bedarfmeldung durch das Kataster- und Vermessungsamt des Landkreises Rostock

Das Kataster- und Vermessungsamt des Landkreises Rostock prüft die Bedarfmeldung und weist den Bedarf zurück (**Antwort**). Als Begründung gibt sie an, dass der Datensatz durch eine andere Stelle bereitgestellt wird. Sie macht Angaben zur bereitstellenden Stelle.

Rückantwort GDI-DE Bedarfsmeldung

Wird der Bedarf angenommen oder zurückgewiesen?

- Bedarf wird angenommen
Bis wann wird der Bedarf voraussichtlich umgesetzt?
[redacted]
- Bedarf wird zurückgewiesen

Bedarfsmeldung:
#7366
Datum:
20/10/22
Geodatenhaltende Stelle:
Landkreis Rostock, Kataster- und Vermessung+

Warum wird der Bedarf zurückgewiesen?

- Der Geodatensatz wird bereits bereitgestellt, aber der Zugang zu den Daten ist nach Art. 13 der INSPIRE-Richtlinie beschränkt.
- Der Geodatensatz wird bereits bereitgestellt, aber für den Zugang zu den Daten wird nach Art. 14 Abs. 2 der INSPIRE-Richtlinie eine Gebühr erhoben.
- Der gewünschte Ausschnitt liegt nicht in unserem Verwaltungsgebiet (Art. 4 Abs. 1a INSPIRE-Richtlinie).
- Die Daten liegen nicht elektronisch vor (Art. 4 Abs. 1b INSPIRE-Richtlinie).
- Der Geodatensatz betrifft keines der INSPIRE-Themen (Art. 4 Abs. 1d INSPIRE-Richtlinie).
- Wir sind für die Bereitstellung des Geodatensatzes nicht zuständig, die Bereitstellung erfolgt von anderer Stelle (Art. 4 Abs. 2 INSPIRE-Richtlinie).

Landesamt für Umwelt, Naturschutz und Geologie Mecklenburg-Vorpommern (LUNG)

Abbildung 6: Antwort Landkreis Rostock (fiktives Beispiel)

Die Kst. GDI-DE aktualisiert das Ticket im GDI-DE Redmine:

Bedarfsmeldung #7366 [open](#)

Naturdenkmale Landkreises Rostock nicht herantrettaflbar
Von Daniela Hegger vor 13 Minuten hergestellt, vor weniger als 1 Minute aktualisiert

Titel: BfM Bedarf_zurückgegeben	Beginn: 22.10.2022
Priorität: Mittel	Abgabetermin: 12.12.2022 (Fällig in 53 Tagen)
Problem: Geodaten nicht zugänglich	% erledigt: 0%
Fileersteller: 1057614344-341204384@luna	Zuständige ggh. Stelle: Kataster- und Vermessungsamt Landkreises Rostock
Stelle: Mecklenburg-Vorpommern	Obj. Stelle:
Bestandort/Region: Landkreis Rostock	Ansprechperson:
INSPIRE_Thema: Schutzgebiete	Obj. Name - E-Mail:
Bedarfsmeldende Person: Max Mustermann	Umweltangabe:
Bedarfsmeld. Person - E-Mail: mustermann@kompa.org	Begründung für Zurückmeldung: Bereitstellung durch andere Stelle nach Art. 4 (2)
Zuständige Kontaktstelle: Mecklenburg-Vorpommern	Bereitstellende Stelle: Landschaft für Umwelt, Naturschutz und Geologie Mecklenburg-Vorpommern (LUNG)
Eigenschaft:	Eigentumsrechte:

Beschreibung:
Für die Prüfung eines Naturdenkmals benötigen wir die Naturdenkmale des Landkreises Rostock. Ein Darstellungsentwurf ist für unseren Zweck nicht ausreichend, da wir gerne abgeleitete Analysen durchführen möchten.

Untergeordnete Tickets:

Zugehörige Tickets:

Historie:

- Von Daniela Hegger vor 29 Minuten aktualisiert
 - Stelle wurde von Hiba zu BfM_Pflichting_surch_Kontaktstelle geändert
 - Zuständige Kontaktstelle Kataster- und Vermessungsamt wurde hinzugefügt
- Zuständige Kontaktstelle erstellt
- Von Daniela Hegger vor 27 Minuten aktualisiert
 - Bedarfsmeldung an Kontaktstelle weitergeleitet und um Prüfung gebeten.
- Von Daniela Hegger vor 23 Minuten aktualisiert
 - Stelle wurde von BfM_Pflichting_surch_Kontaktstelle zu BfM_Pflichting_surch_SichStelle geändert
 - Zuständige ggh. Stelle aktualisiert (Vergessen)
- Zuständige geodatenhaltende Stelle erstellt und um Prüfung der Bedarfsmeldung bis 03.11.2022 gebeten
- Von Daniela Hegger vor 21 Minuten aktualisiert
 - Stelle wurde von BfM_Pflichting_surch_BehBehalte zu BfM_Pflichting_surch_LG-Mitglied geändert
- Geodatenhaltende Stelle hat nicht innerhalb der Frist geantwortet. Kontaktstelle hat LG-Mitglied informiert
- Von Daniela Hegger vor 19 Minuten aktualisiert
 - Abgabetermin wurde von 03.11.2022 zu 21.11.2022 geändert
 - Stelle wurde von BfM_Pflichting_surch_LG-Mitglied zu BfM_Pflichting_surch_BehBehalte geändert
- LG-Mitglied hat geodatenhaltende Stelle aufgefordert die Bedarfsmeldung bis 21.11.2022 zu prüfen
- Von Daniela Hegger vor 12 Minuten aktualisiert
 - Stelle wurde von BfM_Pflichting_surch_BehBehalte zu BfM_Pflichting_surch_Vorste geändert
- Geodatenhaltende Stelle hat nicht innerhalb der Frist geantwortet. LG-Mitglied hat LG-Vorste informiert
- Von Daniela Hegger vor 7 Minuten aktualisiert
 - Abgabetermin wurde von 21.11.2022 zu 12.12.2022 geändert
 - Stelle wurde von BfM_Pflichting_surch_Vorste zu BfM_Pflichting_surch_BehBehalte geändert
- LG-Vorste hat geodatenhaltende Stelle aufgefordert die Bedarfsmeldung bis 12.12.2022 zu prüfen
- Von Daniela Hegger vor weniger als 1 Minute aktualisiert
 - Stelle wurde von BfM_Pflichting_surch_BehBehalte zu BfM_Bedarf_zurückgegeben geändert
 - Bereitstellende Stelle wurde auf Landschaft für Umwelt, Naturschutz und Geologie Mecklenburg-Vorpommern (LUNG) gesetzt
 - Begründung für Zurückmeldung Bereitstellung durch andere Stelle nach Art. 4 (2) wurde hinzugefügt
- Geodatenhaltende Stelle hat Bedarf zurückgegeben

5.9 Prüfung der Begründung auf Plausibilität durch Kontaktstelle und Kst. GDI-DE

Die Kontaktstelle des Landes Mecklenburg-Vorpommern prüft in Abstimmung mit der Kst. GDI-DE die Antwort des Kataster- und Vermessungsamtes des Landkreises Rostock auf Plausibilität. Hierzu recherchiert sie, inwieweit der Datensatz durch das Landesamt für Umwelt, Naturschutz und Geologie Mecklenburg-Vorpommern (LUNG) bereitgestellt wird. Dabei stellt sie fest, dass das LUNG lediglich die flächenhaften Naturdenkmale bereitstellt und dass die Bereitstellung der punktuellen Naturdenkmale den Kommunen obliegt. Die Begründung ist daher aus Sicht von Kontaktstelle und Kst. GDI-DE unzureichend. Die Kontaktstelle informiert die Vertretung des Landes Mecklenburg-Vorpommern im Lenkungsgremium GDI-DE über den aktuellen Sachstand.

Die Kst. GDI-DE aktualisiert das Ticket im GDI-DE Redmine:

Bedarfsmeldung #7366 [\[Info\]](#)

Naturdenkmale Landkreises Rostock nicht herunterladbar
Vor Daniels Heigert vor 36 Minuten hinzugefügt. Vor weniger als 1 Minute aktualisiert.

Status:	Bei Prüfung durch LG-Mitglied	Begru:	20.11.2022
Priorität:	Mittel	Abgeschlossen:	12.12.2022 (Fällig in 53 Tagen)
Problem:	Geodaten nicht zugänglich	% erledigt:	0%
Filediff:	00076-fdca443a-124-428f-92a0-81	Zuständige ghm. Stelle:	Kataster- und Vermessungsamt Landkreis Rostock
Ort:	Mecklenburg-Vorpommern	ghm. Stelle:	
Detailkategorie:	Landkreis Rostock	Ansprechperson:	
INSPIRE-Thema:	Schuttsysteme	ghm. Stelle - E-Mail:	
Bedarfsmeldung:	Max Mustermann	Stellungsbz:	Bereitstellung durch andere Stelle nach Art. 4 (2)
Person:		Begründung für Zurückweisung:	
Bedarfsmeldung - E-Mail:	mustermann@kompost.org	Berechtigende Stelle:	Landesamt für Umwelt, Naturschutz und Geologie Mecklenburg-Vorpommern (LUNG)
Zuständige Kontaktstelle:	Mecklenburg-Vorpommern	Eigentumsrechte:	

Beschreibung

Für die Prüfung eines Naturdenkmals benötigen wir die Naturdenkmale des Landkreises Rostock. Ein Darstellungsländ ist für unseren Zweck nicht ausreichend, da wir gerne objektspezifische Analysen durchführen möchten.

Untergeordnete Tickets

Zugehörige Tickets

Notizen

- Von Daniels Heigert vor 34 Minuten aktualisiert
 - Bitte wurde von ihm zu [BIL_Pfoting_surch_Kontaktstelle](#) geändert
 - Zuständige Kontaktstelle (Kataster/Vermessungsamt) wurde hinzugefügt
- Zuständige Kontaktstelle ermittelt.
- Von Daniels Heigert vor 32 Minuten aktualisiert
 - Bedarfsmeldung an Kontaktstelle weitergeleitet und um Prüfung gebeten.
- Von Daniels Heigert vor 28 Minuten aktualisiert
 - Abgebedium wurde auf 03.11.2022 gesetzt
 - Bitte wurde von [BIL_Pfoting_surch_Kontaktstelle](#) zu [BIL_Pfoting_surch_DehStelle](#) geändert
 - Zuständige ghm. Stelle aktualisiert/verändert
- Zuständige geodatenhaltende Stelle ermittelt und um Prüfung der Bedarfsmeldung bis 03.11.2022 gebeten.
- Von Daniels Heigert vor 26 Minuten aktualisiert
 - Bitte wurde von [BIL_Pfoting_surch_DehStelle](#) zu [BIL_Pfoting_surch_LG-Mitglied](#) geändert
- Geodatenhaltende Stelle hat nicht innerhalb der Frist geantwortet. Kontaktstelle hat LG-Mitglied informiert.
- Von Daniels Heigert vor 24 Minuten aktualisiert
 - Abgebedium wurde von 03.11.2022 zu 21.11.2022 geändert
 - Bitte wurde von [BIL_Pfoting_surch_LG-Mitglied](#) zu [BIL_Pfoting_surch_DehStelle](#) geändert
- LG-Mitglied hat geodatenhaltende Stelle aufgefordert die Bedarfsmeldung bis 21.11.2022 zu prüfen.
- Von Daniels Heigert vor 17 Minuten aktualisiert
 - Bitte wurde von [BIL_Pfoting_surch_DehStelle](#) zu [BIL_Pfoting_surch_Vorstr](#) geändert
- Geodatenhaltende Stelle hat nicht innerhalb der Frist geantwortet. LG-Mitglied hat LG-Vorstr informiert.
- Von Daniels Heigert vor 12 Minuten aktualisiert
 - Abgebedium wurde von 21.11.2022 zu 12.12.2022 geändert
 - Bitte wurde von [BIL_Pfoting_surch_Vorstr](#) zu [BIL_Pfoting_surch_DehStelle](#) geändert
- LG-Vorstr hat geodatenhaltende Stelle aufgefordert die Bedarfsmeldung bis 12.12.2022 zu prüfen.
- Von Daniels Heigert vor 9 Minuten aktualisiert
 - Bitte wurde von [BIL_Pfoting_surch_DehStelle](#) zu [BIL_Pfoting_surch_Kontaktstelle](#) geändert
 - Berechtigende Stelle wurde auf Landesamt für Umwelt, Naturschutz und Geologie Mecklenburg-Vorpommern (LUNG) gesetzt
 - Begründung für Zurückweisung (Bereitstellung durch andere Stelle nach Art. 4 (2)) wurde hinzugefügt
- Geodatenhaltende Stelle hat Bedarf zurückgegeben.
- Von Daniels Heigert vor 9 Minuten aktualisiert
 - Bitte wurde von [BIL_Pfoting_surch_Kontaktstelle](#) zu [BIL_Pfoting_surch_Vorstr](#) geändert
- Begründung für geodatenhaltende Stelle wird durch Kontaktstelle geprüft.
- Von Daniels Heigert vor weniger als 1 Minute aktualisiert
 - Bitte wurde von [BIL_Pfoting_surch_Kontaktstelle](#) zu [BIL_Pfoting_surch_LG-Mitglied](#) geändert
- Begründung ist aus Seite von Kontaktstelle und Kst. GDI-DE unverständlich. Das LUNG stellt wegen fehlender Naturdenkmale bereit. Die Bereitstellung der punktuellen Naturdenkmale obliegt den Kommunen. Kontaktstelle hat LG-Mitglied über Sachstand informiert.

5.10 Bitte um Stellungnahme durch Vertretung des Landes Mecklenburg-Vorpommern im Lenkungsgremium GDI-DE (1. Eskalationsstufe)

Die Vertretung des Landes Mecklenburg-Vorpommern im Lenkungsgremium GDI-DE bittet das Kataster- und Vermessungsamt des Landkreises Rostock um Stellungnahme und verwendet hierbei das Musterschreiben:

Sehr geehrte Damen und Herren,

ich wende mich heute in meiner Funktion als Mitglied des Lenkungsgremiums GDI-DE an Sie.

Mit E-Mail vom 05.12.2022 teilten Sie der Kontaktstelle des Landes Mecklenburg-Vorpommern mit, dass Sie die Ihnen übersandte Bedarfsmeldung zurückweisen.

Ihre aufgeführten Gründe sind allerdings schwer nachvollziehbar. Daher bitte ich um eine erneute Prüfung des Sachverhaltes.

Nach uns vorliegenden Informationen stellt das Landesamt für Umwelt, Naturschutz und Geologie Mecklenburg-Vorpommern (LUNG) lediglich die flächenhaften Naturdenkmale bereit. Die Bereitstellung der punktuellen Naturdenkmale obliegt den Kommunen.

Für Rückfragen stehe ich Ihnen gerne zur Verfügung.

Mit freundlichen Grüßen

Ihr Mitglied im Lenkungsgremium GDI-DE

Die Kst. GDI-DE aktualisiert das Ticket im GDI-DE Redmine:

Bedarfsmeldung #7366 [\[Info\]](#)

Naturdenkmal Landkreis Rostock nicht heruntergeladen
Von Daniela Hegler vor etwa 1 Stunde hinzugefügt, vor 1 Minute aktualisiert.

Titel: BM Prüfung durch Behörden	Beginn: 20.10.2022
Priorität: Mittel	Abgabetermin: 12.12.2022 (Fällig in 53 Tagen)
Problem: Geodaten nicht verfügbar	% erledigt: 0%
Filedateiler: 100791-604-430-120-4344444444	Zuständige gdi. Stelle: Kataster- und Vermessungsamt Landkreis Rostock
Ortort: Mecklenburg-Vorpommern	gdi. Stelle Ansprechperson:
Geokoordinaten: Landkreis Rostock	gdi. Stelle - E-Mail:
INSPiRE-Thema: Sachverhalte	Ursprung des:
Bedarfsmeldende: Max Mustermann	Begründung für Zurückverfolgung: Bereitstellung durch andere Stelle nach Art. 4 (2)
Person:	Berechtigende Stelle: Landesamt für Umwelt, Naturschutz und Geologie Mecklenburg-Vorpommern (LUNG)
Bedarfsmeldung - E-Mail: mustermann@kaupm.org	Eigentümerrolle:
URL:	
Zuständige Kontaktstelle: Mecklenburg-Vorpommern	

Beschreibung:
Für die Prüfung eines Naturdenkmals benötigen wir die Naturdenkmale des Landkreises Rostock. Ein Darstellungslauf ist für unseren Zweck nicht ausreichend, da wir gerne abgebaute Dateien durchführen möchten.

Untergeordnete Tickets: [Neuigkeiten](#)

Zugehörige Tickets: [Neuigkeiten](#)

Historie | **Notizen**

Von Daniela Hegler vor 42 Minuten aktualisiert

- Blatte wurde von http://bzr.photung_durch_Kontaktstelle geladen
- Zugehörige Kontaktstelle: Kataster- und Vermessungsamt wurde hinzugefügt

Zugehörige Kontaktstelle erstellt

Von Daniela Hegler vor 39 Minuten aktualisiert

Bedarfsmeldung an Kontaktstelle weitergeleitet und um Prüfung gebeten.

Von Daniela Hegler vor 36 Minuten aktualisiert

- Abgabetermin wurde auf 02.11.2022 gesetzt
- Blatte wurde von bzr.photung_durch_Kontaktstelle zu bzr.photung_durch_dohStelle geladen
- Zugehörige gdi. Stelle aktualisiert

Zugehörige geodatenrelevante Stelle erstellt und um Prüfung der Bedarfsmeldung bis 03.11.2022 gebeten.

Von Daniela Hegler vor 34 Minuten aktualisiert

- Blatte wurde von bzr.photung_durch_dohStelle zu bzr.photung_durch_LG-Mitglied geladen

Geodatenrelevante Stelle hat nicht innerhalb der Frist geantwortet. Kontaktstelle hat LG-Mitglied informiert.

Von Daniela Hegler vor 31 Minuten aktualisiert

- Abgabetermin wurde von 02.11.2022 zu 21.11.2022 geladen
- Blatte wurde von bzr.photung_durch_LG-Mitglied zu bzr.photung_durch_dohStelle geladen

LG-Mitglied hat geodatenrelevante Stelle aufgefordert die Bedarfsmeldung bis 21.11.2022 zu prüfen.

Von Daniela Hegler vor 29 Minuten aktualisiert

- Blatte wurde von bzr.photung_durch_dohStelle zu bzr.photung_durch_Vorstd geladen

Geodatenrelevante Stelle hat nicht innerhalb der Frist geantwortet. LG-Mitglied hat LG-Vorstd informiert.

Von Daniela Hegler vor 27 Minuten aktualisiert

- Abgabetermin wurde von 21.11.2022 zu 12.12.2022 geladen
- Blatte wurde von bzr.photung_durch_Vorstd zu bzr.photung_durch_dohStelle geladen

LG-Vorstd hat geodatenrelevante Stelle aufgefordert die Bedarfsmeldung bis 12.12.2022 zu prüfen.

Von Daniela Hegler vor 12 Minuten aktualisiert

- Blatte wurde von bzr.photung_durch_dohStelle zu bzr.donad_zurueckgelesen geladen
- Berechtigende Stelle wurde auf Landesamt für Umwelt, Naturschutz und Geologie (Mecklenburg-Vorpommern (LUNG)) gesetzt
- Begründung für Zurückverfolgung: Bereitstellung durch andere Stelle nach Art. 4 (2) wurde hinzugefügt

Geodatenrelevante Stelle hat Bedarf zurückgelesen.

Von Daniela Hegler vor 10 Minuten aktualisiert

- Blatte wurde von bzr.donad_zurueckgelesen zu bzr.photung_durch_Kontaktstelle geladen

Begründung der geodatenrelevanten Stelle wird durch Kontaktstelle geprüft.

Von Daniela Hegler vor 8 Minuten aktualisiert

- Blatte wurde von bzr.photung_durch_Kontaktstelle zu bzr.photung_durch_LG-Mitglied geladen

Begründung ist aus Sicht von Kontaktstelle und Kst. GDI-DE unzureichend. Das LUNG stellt lediglich Naturdenkmale bereit. Die Bereitstellung der digitalisierten Naturdenkmale erfolgt den Kommunen. Kontaktstelle hat LG-Mitglied über Sachstand informiert.

Von Daniela Hegler vor 1 Minute aktualisiert

- Blatte wurde von bzr.photung_durch_LG-Mitglied zu bzr.photung_durch_dohStelle geladen

LG-Mitglied hat geodatenrelevante Stelle um erneute Prüfung des Sachverhalts gebeten.

5.11 Stellungnahme durch das Kataster- und Vermessungsamt des Landkreises Rostock

Das Kataster- und Vermessungsamt des Landkreises Rostock prüft die Bedarfsmeldung erneut und nimmt den Bedarf nun an (Antwort). Sie gibt an, dass sie den Bedarf (Bereitstellung eines Downloaddienstes) bis Juni 2023 umsetzen wird.

Die Kst. GDI-DE aktualisiert das Ticket im GDI-DE Redmine und informiert die bedarfsmeldende Person bzw. Stelle:

5.12 Umsetzung des Bedarfs durch das Kataster- und Vermessungsamt des Landkreises Rostock

Das Kataster- und Vermessungsamt des Landkreises Rostock informiert die Kontaktstelle des Landes Mecklenburg-Vorpommern über die erfolgreiche Umsetzung des Bedarfs. Der Geodatenatz ist nun herunterladbar.

Die Kst. GDI-DE aktualisiert das Ticket im GDI-DE Redmine und informiert die bedarfsmeldende Person bzw. Stelle:

Titel	Kategorie
Bei Daniela Hoegbe vor etwa 1 Stunde aktualisiert	
<ul style="list-style-type: none">• Status wurde von <code>Wkt</code> zu <code>ES_Pflichtung_surch_Konkretstelle</code> geändert• Zuständiger Konkretstelle (Anforderung) übernommen wurde (Vorgang)	
Zuständige Konkretstelle ermittelt	
Bei Daniela Hoegbe vor etwa 1 Stunde aktualisiert	
Bedarfsmeldung an Konkretstelle weitergeleitet und um Prüfung gebeten.	
Bei Daniela Hoegbe vor 44 Minuten aktualisiert	
<ul style="list-style-type: none">• Abgabetermin wurde auf 03.11.2022 gesetzt• Status wurde von <code>ES_Pflichtung_surch_Konkretstelle</code> zu <code>ES_Pflichtung_surch_SchBeh</code> geändert• Zuständiger gph. Stelle aktualisiert (Vergleich)	
Zuständige geodesymmetrische Stelle ermittelt und um Prüfung der Bedarfsmeldung bis 03.11.2022 gebeten.	
Bei Daniela Hoegbe vor 42 Minuten aktualisiert	
<ul style="list-style-type: none">• Status wurde von <code>ES_Pflichtung_surch_SchBeh</code> zu <code>ES_Pflichtung_surch_LG-Mitglied</code> geändert	
Geodesymmetrische Stelle hat nicht innerhalb der Frist geantwortet. Konkretstelle hat LG-Mitglied informiert.	
Bei Daniela Hoegbe vor 39 Minuten aktualisiert	
<ul style="list-style-type: none">• Abgabetermin wurde von 03.11.2022 zu 21.11.2022 geändert• Status wurde von <code>ES_Pflichtung_surch_LG-Mitglied</code> zu <code>ES_Pflichtung_surch_SchBeh</code> geändert	
LG-Mitglied hat geodesymmetrische Stelle aufgefordert die Bedarfsmeldung bis 21.11.2022 zu prüfen.	
Bei Daniela Hoegbe vor 33 Minuten aktualisiert	
<ul style="list-style-type: none">• Status wurde von <code>ES_Pflichtung_surch_SchBeh</code> zu <code>ES_Pflichtung_surch_Vorsitz</code> geändert	
Geodesymmetrische Stelle hat nicht innerhalb der Frist geantwortet. LG-Mitglied hat LG-Vorsitz informiert.	
Bei Daniela Hoegbe vor 28 Minuten aktualisiert	
<ul style="list-style-type: none">• Abgabetermin wurde von 21.11.2022 zu 12.12.2022 geändert• Status wurde von <code>ES_Pflichtung_surch_Vorsitz</code> zu <code>ES_Pflichtung_surch_SchBeh</code> geändert	
LG-Vorsitz hat geodesymmetrische Stelle aufgefordert die Bedarfsmeldung bis 12.12.2022 zu prüfen.	
Bei Daniela Hoegbe vor 21 Minuten aktualisiert	
<ul style="list-style-type: none">• Status wurde von <code>ES_Pflichtung_surch_SchBeh</code> zu <code>ES_Bedarf_survergeben</code> geändert• Bereitstellende Stelle wurde auf Landrat für Umwelt, Naturschutz und Energie (Anforderung) (LNU) gesetzt• Begründung für Darstellung/Berechnung (zum anderen) steht noch vor. #20 wurde (Vorgang)	
Geodesymmetrische Stelle hat Bedarf zurückgewiesen.	
Bei Daniela Hoegbe vor 18 Minuten aktualisiert	
<ul style="list-style-type: none">• Status wurde von <code>ES_Bedarf_survergeben</code> zu <code>ES_Pflichtung_surch_Konkretstelle</code> geändert	
Begründung der geodesymmetrischen Stelle wird durch Konkretstelle geprüft.	
Bei Daniela Hoegbe vor 16 Minuten aktualisiert	
<ul style="list-style-type: none">• Status wurde von <code>ES_Pflichtung_surch_Konkretstelle</code> zu <code>ES_Pflichtung_surch_LG-Mitglied</code> geändert	
Begründung ist aus Sicht von Konkretstelle und Kst. GDI-DE unzureichend. Das LNUG stellt lediglich fachliche Naturerkennnisse bereit. Die Bereitstellung der zentralen Naturerkennnisse obliegt dem Kommunen. Konkretstelle hat LG-Mitglied über Sachstand informiert.	
Bei Daniela Hoegbe vor 9 Minuten aktualisiert	
<ul style="list-style-type: none">• Status wurde von <code>ES_Pflichtung_surch_LG-Mitglied</code> zu <code>ES_Pflichtung_surch_SchBeh</code> geändert	
LG-Mitglied hat geodesymmetrische Stelle um erneute Prüfung des Sachverhalts gebeten.	
Bei Daniela Hoegbe vor 5 Minuten aktualisiert	
<ul style="list-style-type: none">• Abgabetermin wurde von 12.12.2022 zu 30.06.2023 geändert• Status wurde von <code>ES_Pflichtung_surch_SchBeh</code> zu <code>ES_Bedarf_n_Verstattung</code> geändert• Umstellung bis wurde auf 20.06.2023 gesetzt• Bereitstellende Stelle Landrat für Umwelt, Naturschutz und Energie (Anforderung) (LNUG) wurde geändert• Begründung für Darstellung/Berechnung (zum anderen) steht noch vor. #20 wurde (Vorgang)	
Geodesymmetrische Stelle setzt Bedarf bis Ende Juni 2023 um.	
Bei Daniela Hoegbe vor 1 Minute aktualisiert	
Bedarfsmeldende Person informiert	
Bei Daniela Hoegbe vor weniger als 1 Minute aktualisiert	
<ul style="list-style-type: none">• Status wurde von <code>ES_Bedarf_n_Verstattung</code> zu <code>ES_Bedarf_imperanter</code> geändert• Is erledigt wurde von 2 zu 100 geändert	
Bedarf erfolgreich umgesetzt. Geodesymmetrische Stelle hat den Bedarf abgelehnt.	